

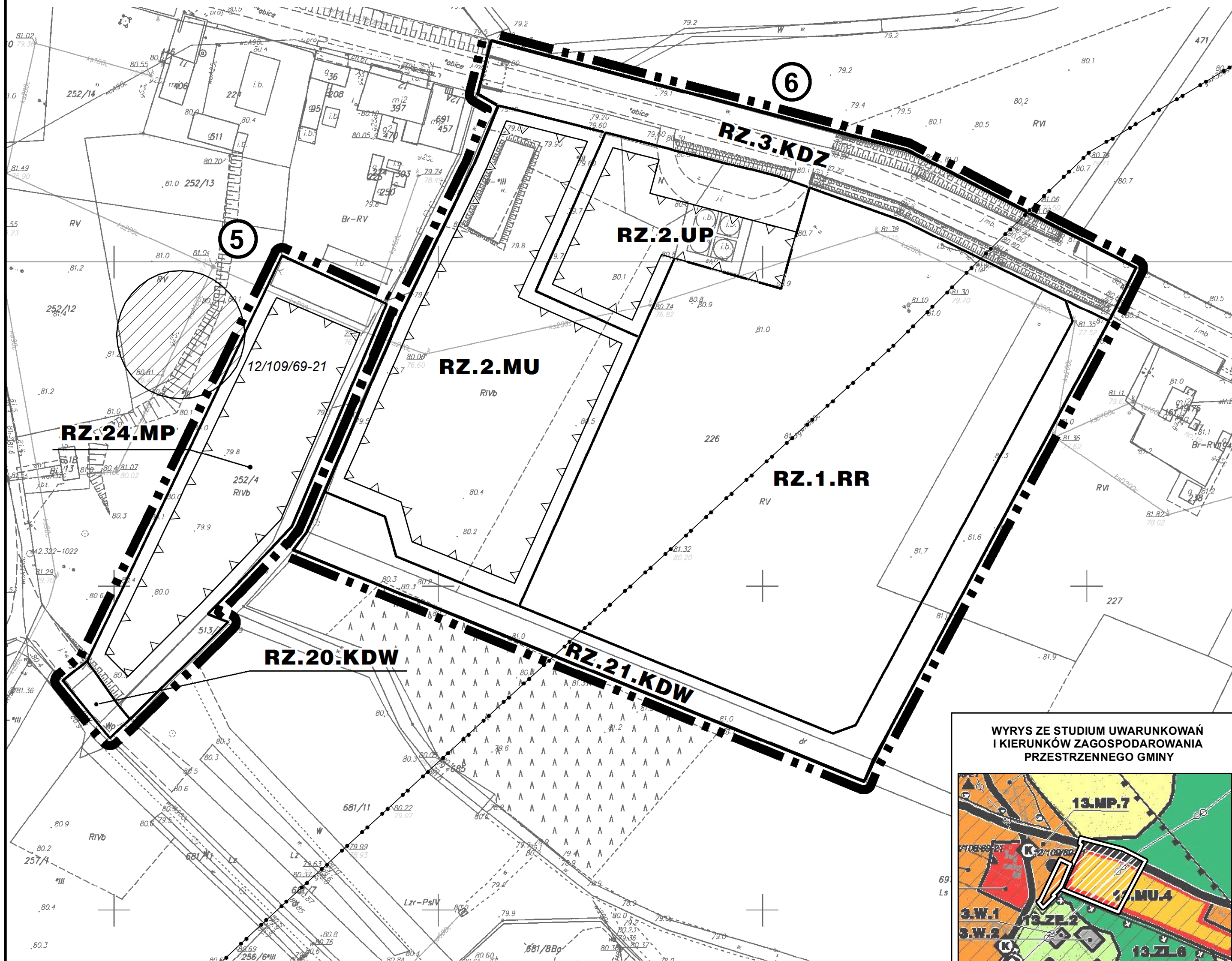
# GMINA GRĘBOCICE

MIEJSCOWY PLAN ZAGOSPODAROWANIA PRZESTRZENNEGO DLA WYBRANYCH OBSZARÓW W OBREBACH DUŻA WÓLKA, KRZYDŁOWICE, RZECZYCA, STARA RZEKA I WILCZYN W GMINIE GRĘBOCICE

## RYSUNEK PLANU MIEJSCOWEGO NR 5 OBRĘB RZECZYCA



SKALA 1:1000




### LEGENDA



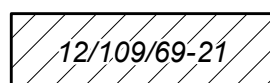
GRANICA OBSZARU OBJĘTEGO PLANEM MIEJSCOWYM



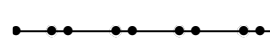
LINIA ROZGRANICZAJĄCA TERENY O RÓŻNYM PRZEZNACZENIU LUB RÓŻNYCH ZASADACH ZAGOSPODAROWANIA



NIEPRZEKACZALNA LINIA ZABUDOWY



STANOWISKO ARCHEOLOGICZNE UJĘTE W GMINNEJ EWIDENCJI ZABYTKÓW WRAZ Z NUMEREM 12/109/69-21



ISTNIEJĄCY GAZOCIĄG WYSOKIEGO CIŚNIENIA O ŚREDNICY DN 300 I CIŚNIENIU 6,3 MPa

5

NUMER OBSZARU PLANU MIEJSCOWEGO

### SYMBOL TERENU

MU

TEREN DLA ZABUDOWY MIESZKANIOWEJ JEDNORODZINNEJ ORAZ ZABUDOWY USŁUGOWEJ

MP

TEREN DLA ZABUDOWY MIESZKANIOWEJ JEDNORODZINNEJ, ZABUDOWY ZAGRODOWEJ ORAZ ZABUDOWY USŁUGOWEJ

UP

TEREN DLA OBIEKTÓW USŁUG INNYCH NIŻ CHRONIONE ORAZ SKŁADÓW I MAGAZYNÓW

RR

TEREN DLA UŻYTKOWANIA ROLNICZEGO

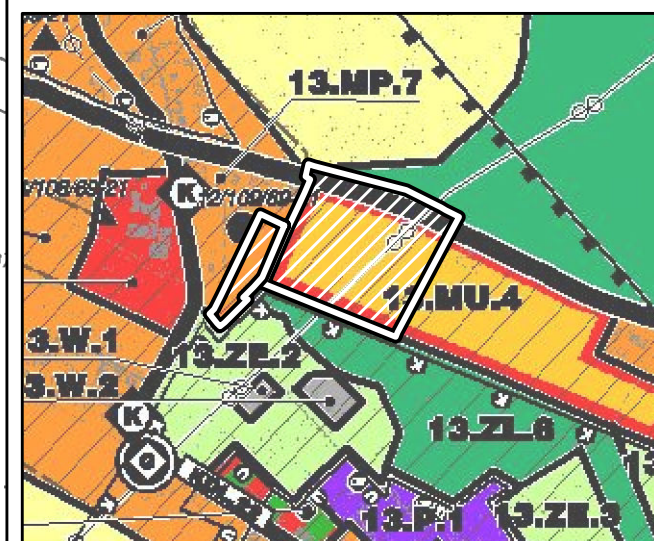
KDZ

TEREN DLA DROGI PUBLICZNEJ KLASY ZBIORCZEJ

KDW

TEREN DLA DROGI WEWNĘTRZNEJ

### WYRYS ZE STUDIUM UWARUNKOWAŃ I KIERUNKÓW ZAGOSPODAROWANIA PRZESTRZENNEGO GMINY



ZAŁĄCZNIK NR 5 DO UCHWAŁY NR RADY GMINY GRĘBOCICE Z DNIA \_\_\_\_\_ 2019 R.

ECOLAND  
BIURO URBANISTYCZNE

53-125 Wrocław al. Kasztanowa 8, tel/fax: (71) 341 28 54, 341 28 56

### GMINA GRĘBOCICE

MIEJSCOWY PLAN ZAGOSPODAROWANIA PRZESTRZENNEGO DLA WYBRANYCH OBSZARÓW W OBREBACH DUŻA WÓLKA, KRZYDŁOWICE, RZECZYCA, STARA RZEKA I WILCZYN W GMINIE GRĘBOCICE

### RYSUNEK PLANU MIEJSCOWEGO NR 5 OBRĘB RZECZYCA

GŁÓWNY PROJEKTANT  
DYREKTOR BIURA  
mgr inż. arch. MAREK WILAND

PROJEKTANCI:  
mgr inż. KATARZYNA DROBOT  
mgr inż. JOANNA HARTMAN-LESIAK  
mgr inż. EDYTA JAWORSKA  
mgr inż. ALICJA WOJDA  
mgr inż. MARZENA WOLNY  
mgr inż. KAMIL ZALEWSKI

WROCŁAW  
PAŹDZIERNIK 2019

WSPÓLPRACA:  
inż. HANNA LESIEWICZ

PELNE DEFINICJE OZNACZEŃ GRAFICZNYCH ZAWARTE SĄ W CZĘŚCI TEKSTOWEJ PLANU

OZNACZENIA GRAFICZNE ZLOKALIZOWANE POZA GRANICAMI OBSZARU OBJĘTEGO PLANEM MIEJSCOWYM, ZA WYJĄTKIEM NUMERU OBSZARU I SYMBOLU TERENU MAJĄ CHARAKTER INFORMACYJNY I NIE STANOWIĄ USTALEN PLANU MIEJSCOWEGO