

**MAPA GOSPODARCZA
DRZEWOSTANÓW**

Woj.: dolnośląskie
Powiat: polkowicki
Gmina: Grębocice
Obręb ewidencyjny: Trzęsów
Pow.: 0,9415 ha
Skala: 1:5000
Stan na 1.01.2022 r.

cz.1 z 3 dla oddz. 1

1
3.8589

LsVI
33/1
So55-0.7
0,6849

LsVI
90/10
91
LsV
80/75-0.6
0,2566

Ochronnicza
Straż Pożarna
w Trzęsowie




Wykonano w Biurze Urządzenia Lasu i Geodezji Leśnej
Oddział w Brzegu
Wykonał: A. Grembowski
Sprawdził: B. Kowalczyk

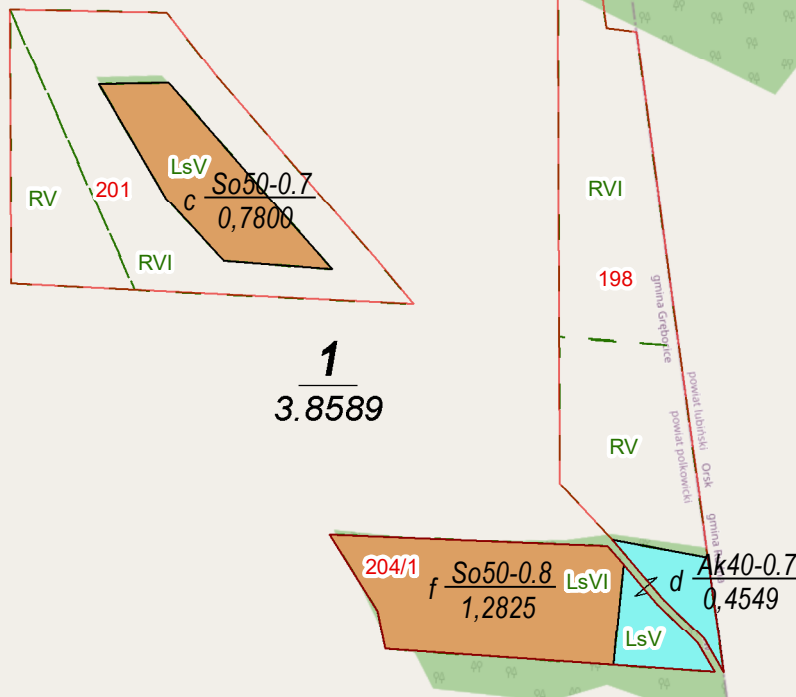
grunty leśne niezalesione do odnowienia	I klasa wieku	od 21 lat do wieku rębności	rębne i starsze	KO, KDO, BP	
					Sosna (So)
					Olsza (Ol)
					dz. ewid. 33/1
					użytki ewidencyjne Ls, R, Ł, Ps, N
					Grunty leśne niezalesione

MAPA GOSPODARCZA DRZEWOSTANÓW

Woj.: dolnośląskie
 Powiat: polkowicki
 Gmina: Grębobycice
 Obręb ewidencyjny: Trzęsów
 Pow.: 2,5174 ha
 Skala: 1:5000
 Stan na 1.01.2022 r.



cz.2 z 3 dla oddz. 1



1
3.8589



Wykonano w Biurze Urządzania Lasu i Geodezji Leśnej
 Oddział w Brzegu
 Wykonał: A. Grembowski
 Sprawdził: B. Kowalczyk

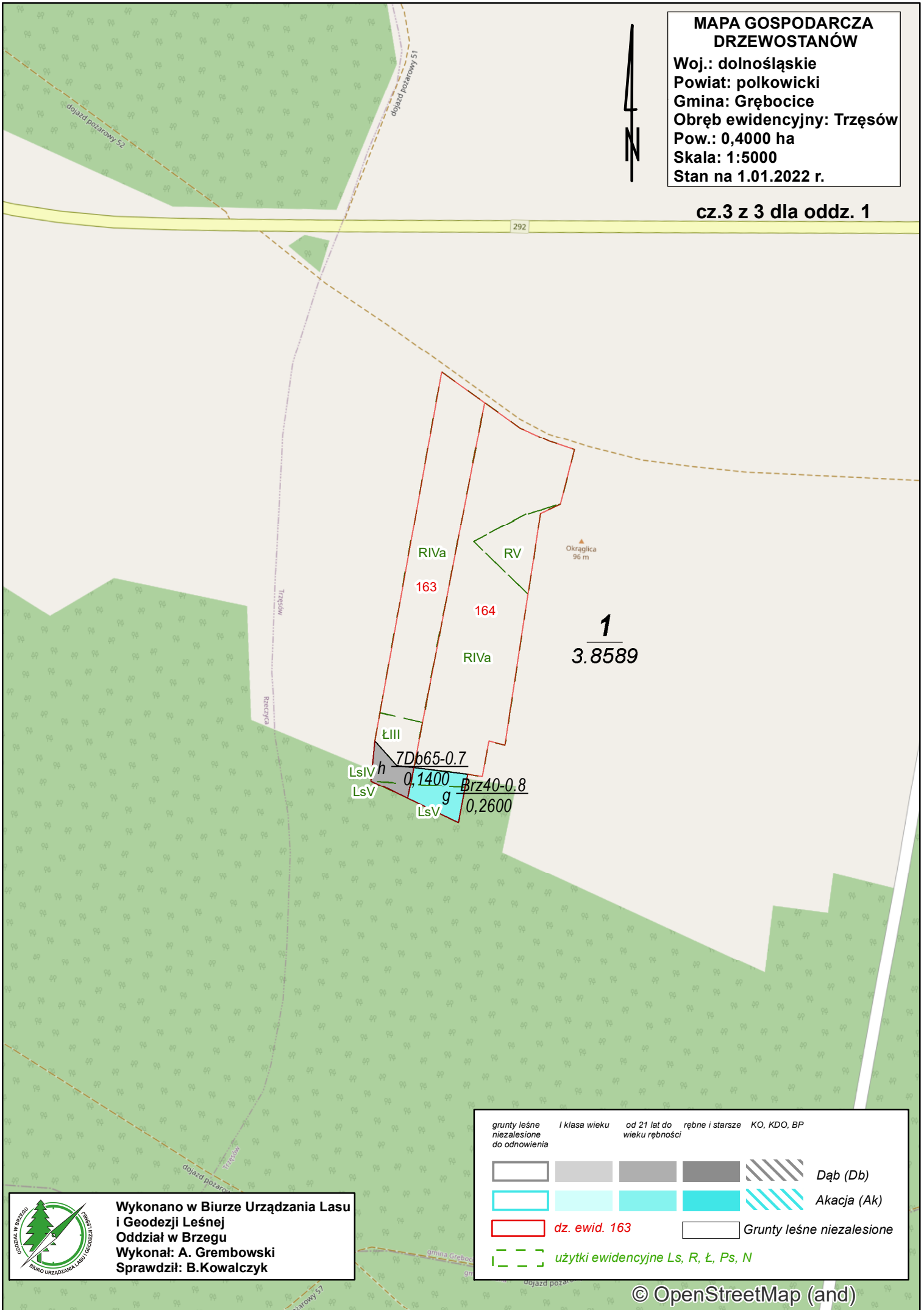
grunty leśne niezależone do odnowienia	I klasa wieku	od 21 lat do wieku rębności	rębne i starsze	KO, KDO, BP	
					Sosna (So)
					Akacja (Ak)
					dz. ewid. 201
					Grunty leśne niezależone
					użytki ewidencyjne Ls, R, Ł, Ps, N

**MAPA GOSPODARCZA
DRZEWOSTANÓW**

Woj.: dolnośląskie
Powiat: polkowicki
Gmina: Grębobice
Obręb ewidencyjny: Trzęsów
Pow.: 0,4000 ha
Skala: 1:5000
Stan na 1.01.2022 r.



cz.3 z 3 dla oddz. 1



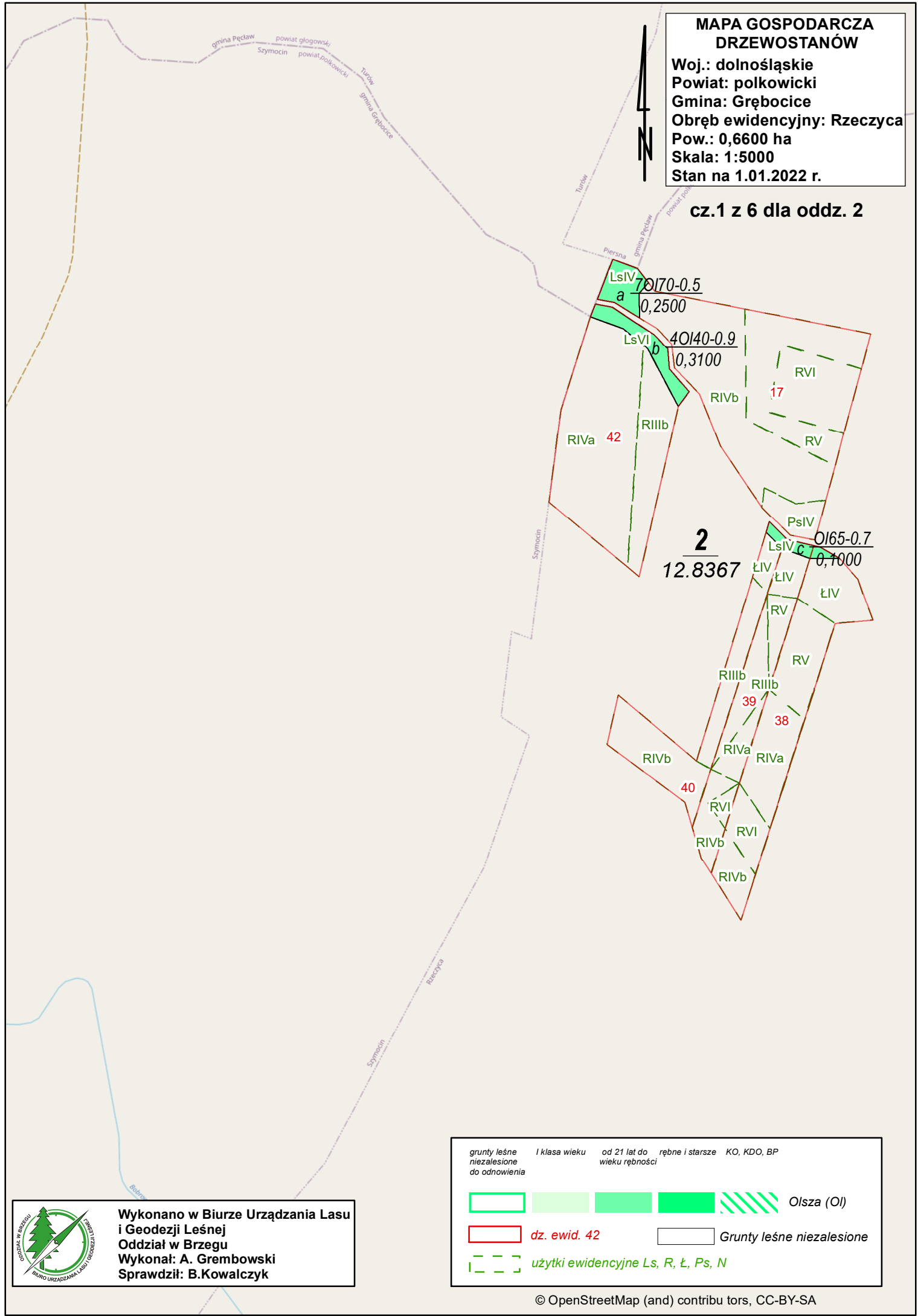
grunty leśne niezalesione do odnowienia	I klasa wieku	od 21 lat do wieku rębności	rębne i starsze	KO, KDO, BP	
					Dąb (Db)
					Akacja (Ak)
					dz. ewid. 163
					Grunty leśne niezalesione
					użytki ewidencyjne Ls, R, Ł, Ps, N

Wykonano w Biurze Urzędzenia Lasu i Geodezji Leśnej
Oddział w Brzegu
Wykonał: A. Grembowski
Sprawdził: B. Kowalczyk

MAPA GOSPODARCZA DRZEWOSTANÓW

Woj.: dolnośląskie
 Powiat: polkowicki
 Gmina: Grębobice
 Obręb ewidencyjny: Rzeczyca
 Pow.: 0,6600 ha
 Skala: 1:5000
 Stan na 1.01.2022 r.

cz.1 z 6 dla oddz. 2



Wykonano w Biurze Urządzania Lasu i Geodezji Leśnej
 Oddział w Brzegu
 Wykonał: A. Grembowski
 Sprawdził: B. Kowalczyk

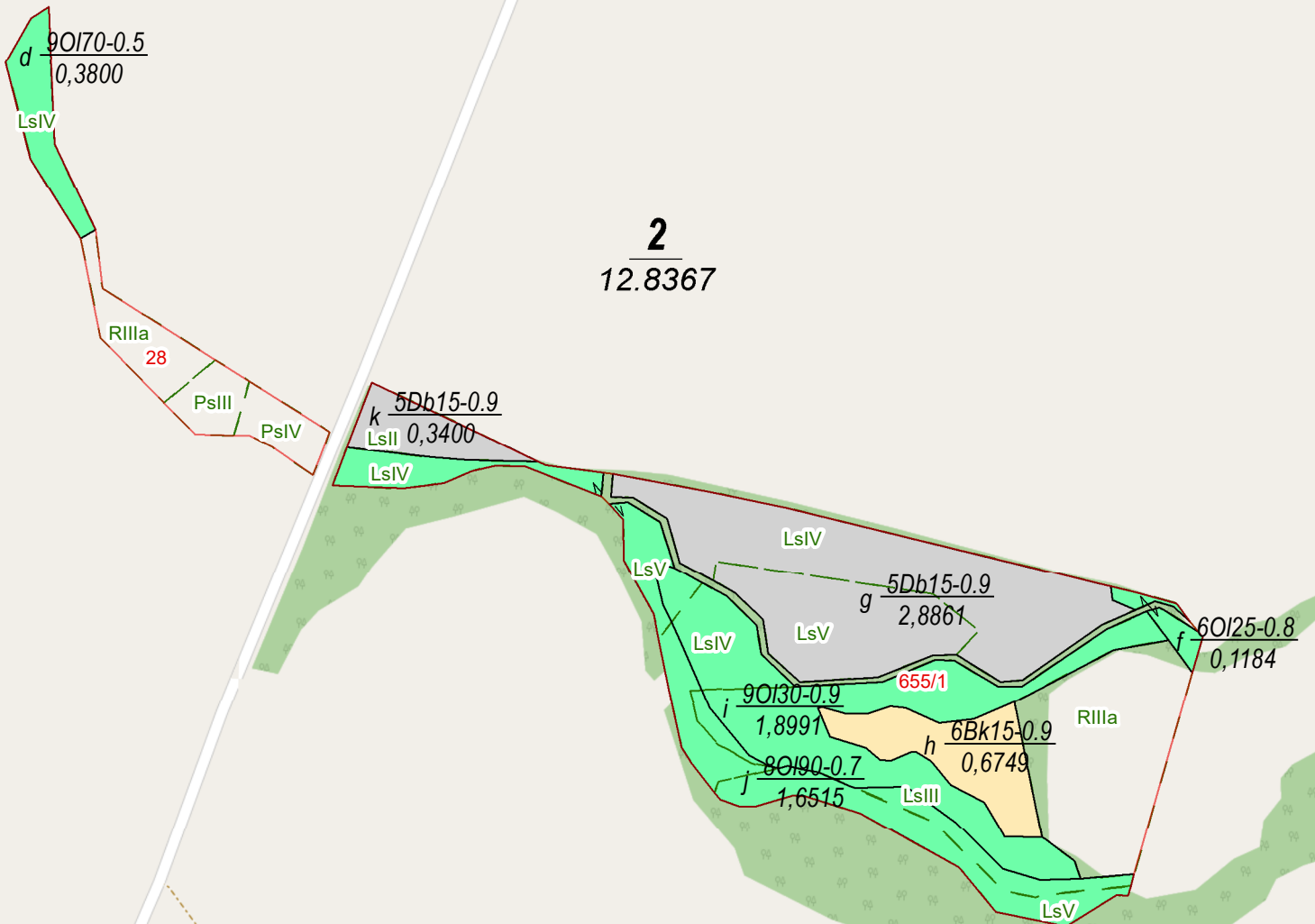
grunty leśne niezależone do odnowienia	I klasa wieku	od 21 lat do wieku rębności	rębne i starsze	KO, KDO, BP		
					Olsza (Ol)	
	dz. ewid. 42					Grunty leśne niezależone
	użytki ewidencyjne Ls, R, Ł, Ps, N					

**MAPA GOSPODARCZA
DRZEWOSTANÓW**

Woj.: dolnośląskie
Powiat: polkowicki
Gmina: Grębobice
Obręb ewidencyjny: Rzeczycza
Pow.: 7,9500 ha
Skala: 1:5000
Stan na 1.01.2022 r.

cz.2 z 6 dla oddz. 2

2
12.8367



grunty leśne niezależone do odnowienia	I klasa wieku	od 21 lat do wieku rębności	rębne i starsze	KO, KDO, BP	
					Buk (Bk),
					Dąb (Db)
					Olsza (Ol)
					dz. ewid. 655/1
					Grunty leśne niezależone
					użytki ewidencyjne Ls, R, Ł, Ps, N



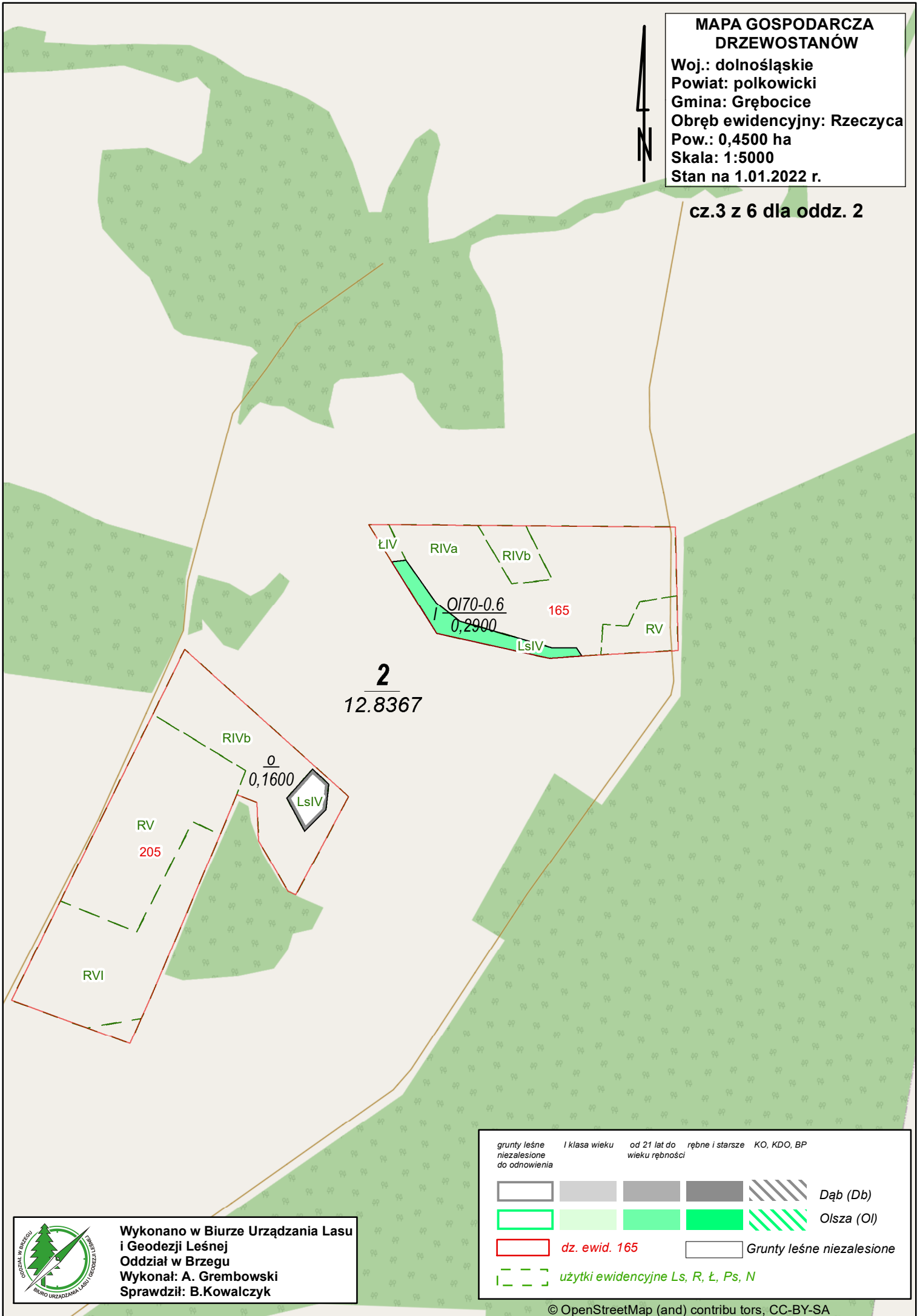
Wykonano w Biurze Urządzenia Lasu
i Geodezji Leśnej
Oddział w Brzegu
Wykonał: A. Grembowski
Sprawdził: B. Kowalczyk

**MAPA GOSPODARCZA
DRZEWOSTANÓW**

Woj.: dolnośląskie
Powiat: polkowicki
Gmina: Grębobice
Obręb ewidencyjny: Rzeczyca
Pow.: 0,4500 ha
Skala: 1:5000
Stan na 1.01.2022 r.



cz.3 z 6 dla oddz. 2



2
12.8367

grunty leśne niezalesione do odnowienia	I klasa wieku	od 21 lat do wieku rębności	rębne i starsze	KO, KDO, BP	
					Dąb (Db)
					Olsza (Ol)
					Grunty leśne niezalesione
					użytki ewidencyjne Ls, R, Ł, Ps, N



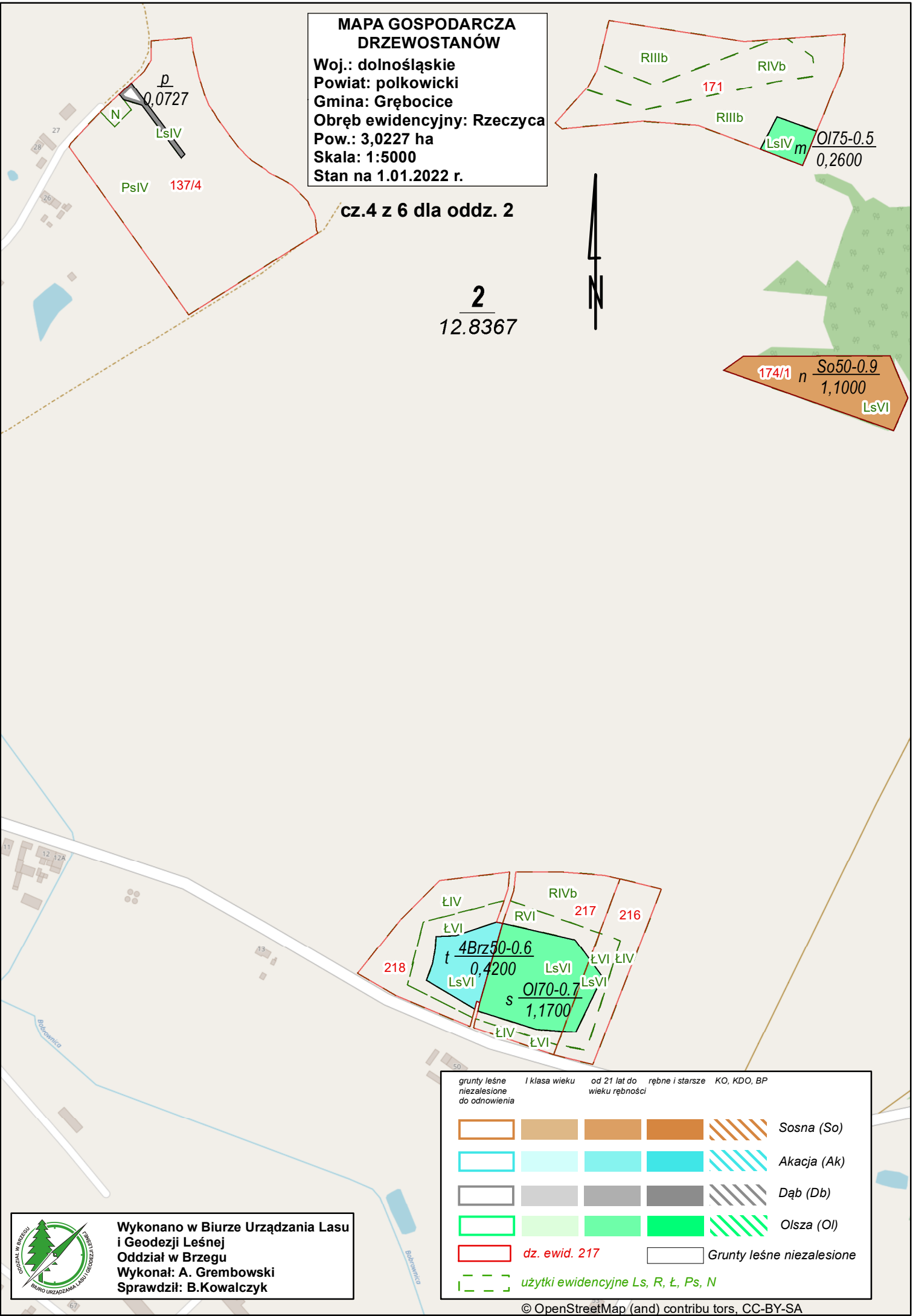
Wykonano w Biurze Urządzenia Lasu
i Geodezji Leśnej
Oddział w Brzegu
Wykonał: A. Grembowski
Sprawdził: B. Kowalczyk

**MAPA GOSPODARCZA
DRZEWOSTANÓW**

Woj.: dolnośląskie
Powiat: polkowicki
Gmina: Grębobocice
Obręb ewidencyjny: Rzeczycza
Pow.: 3,0227 ha
Skala: 1:5000
Stan na 1.01.2022 r.

cz.4 z 6 dla oddz. 2

2
12.8367



grunty leśne niezalesione do odnowienia	I klasa wieku od 21 lat do wieku rębności	rębne i starsze KO, KDO, BP	
			Sosna (So)
			Akacja (Ak)
			Dąb (Db)
			Olsza (Ol)
	dz. ewid. 217		Grunty leśne niezalesione
	użytki ewidencyjne Ls, R, Ł, Ps, N		

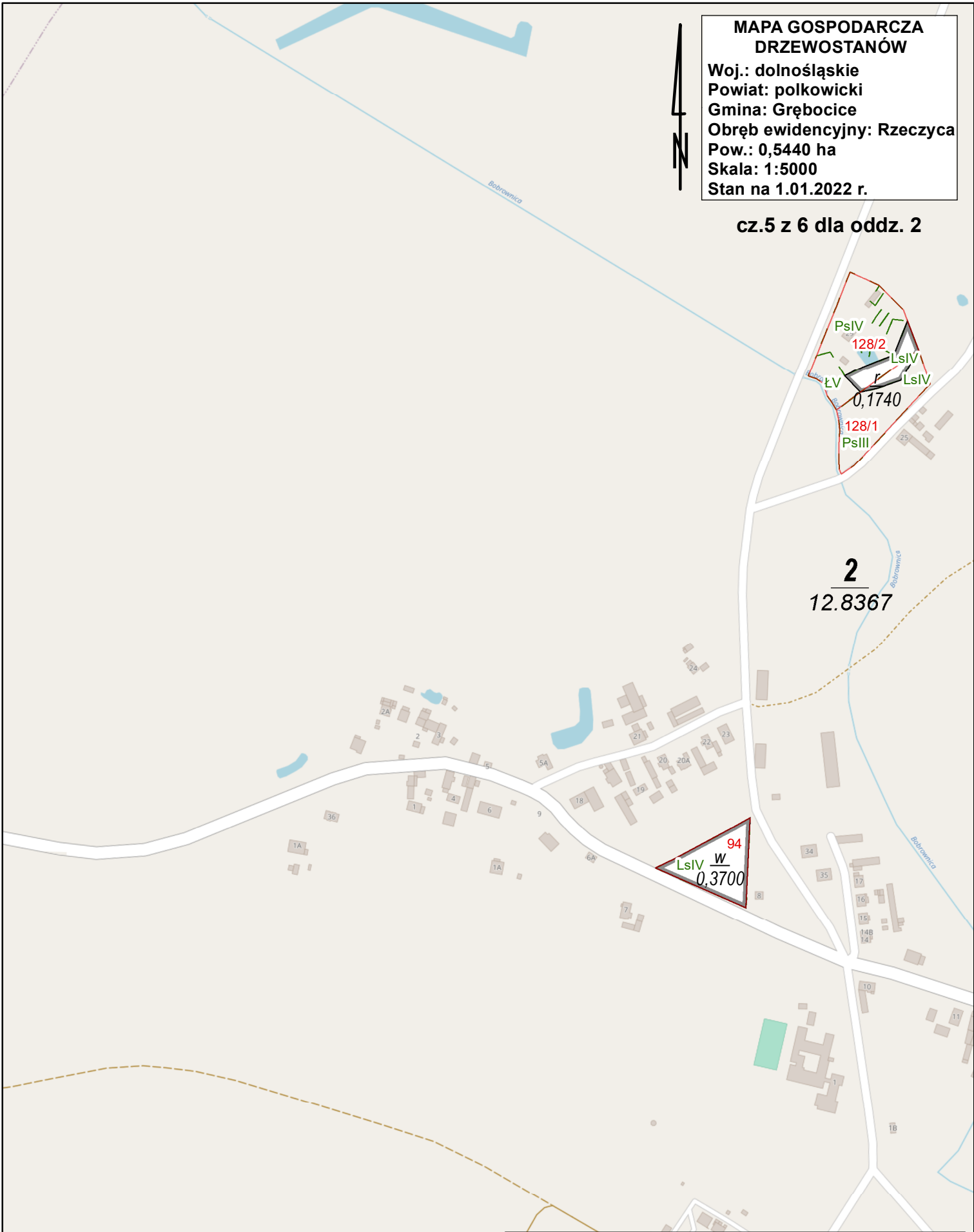
Wykonano w Biurze Urządzenia Lasu i Geodezji Leśnej Oddział w Brzegu
Wykonał: A. Grembowski
Sprawdził: B.Kowalczyk

**MAPA GOSPODARCZA
DRZEWOSTANÓW**

Woj.: dolnośląskie
Powiat: polkowicki
Gmina: Grębocice
Obręb ewidencyjny: Rzeczyca
Pow.: 0,5440 ha
Skala: 1:5000
Stan na 1.01.2022 r.



cz.5 z 6 dla oddz. 2



Wykonano w Biurze Urzędniczym Lasów
i Geodezji Leśnej
Oddział w Brzegu
Wykonał: A. Grembowski
Sprawdził: B. Kowalczyk

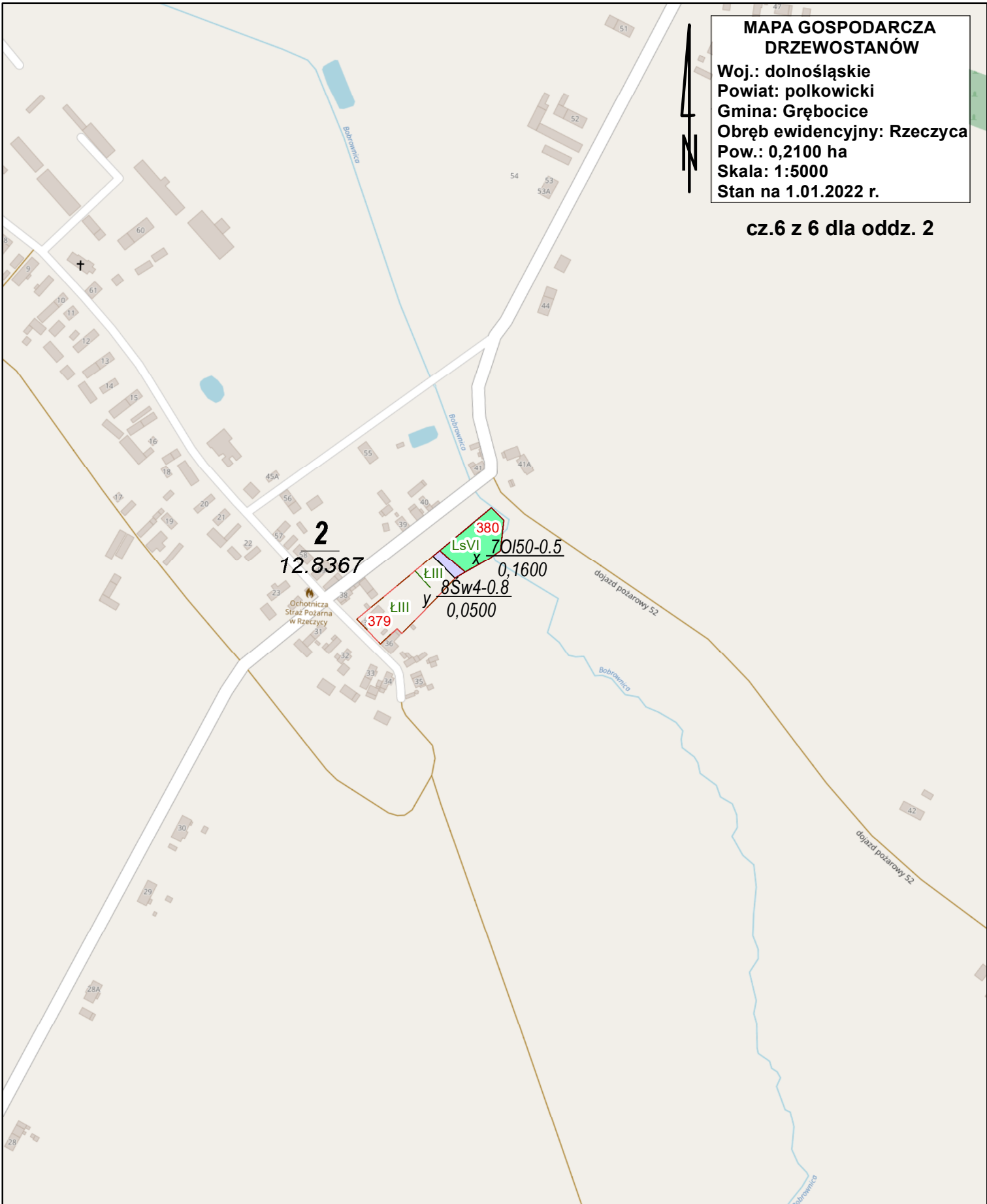
grunty leśne I klasa wieku od 21 lat do rębne i starsze KO, KDO, BP
niezalesione do odnowienia wieku rębności

- Dąb (Db)
- dz. ewid. 94
- Grunty leśne niezalesione
- użytki ewidencyjne Ls, R, Ł, Ps, N

**MAPA GOSPODARZA
DRZEWOSTANÓW**

Woj.: dolnośląskie
Powiat: polkowicki
Gmina: Grębocice
Obręb ewidencyjny: Rzeczycza
Pow.: 0,2100 ha
Skala: 1:5000
Stan na 1.01.2022 r.

cz.6 z 6 dla oddz. 2



Wykonano w Biurze Urzędzenia Lasu
i Geodezji Leśnej
Oddział w Brzegu
Wykonał: A. Grembowski
Sprawdził: B.Kowalczyk

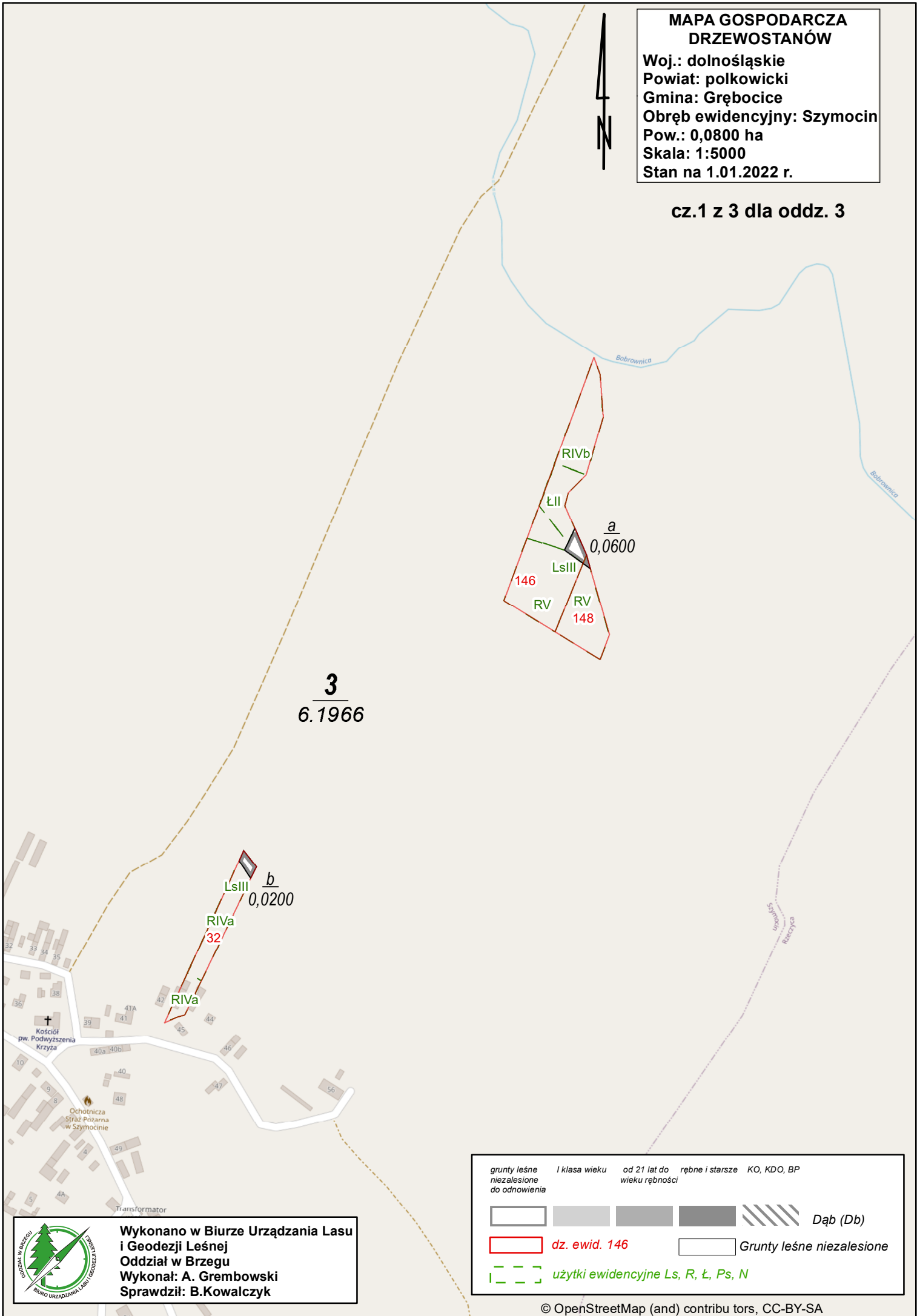
grunty leśne niezalesione do odnowienia	I klasa wieku	od 21 lat do wieku rębności	rębne i starsze	KO, KDO, BP	
					Świerk
					Olsza (OI)
	dz. ewid. 380				Grunty leśne niezalesione
	użytki ewidencyjne Ls, R, Ł, Ps, N				

**MAPA GOSPODARCZA
DRZEWOSTANÓW**

Woj.: dolnośląskie
Powiat: polkowicki
Gmina: Grębobocice
Obręb ewidencyjny: Szymocin
Pow.: 0,0800 ha
Skala: 1:5000
Stan na 1.01.2022 r.

cz.1 z 3 dla oddz. 3

3
6.1966



grunty leśne niezalesione do odnowienia	I klasa wieku	od 21 lat do wieku rębności	rębne i starsze	KO, KDO, BP
				Dąb (Db)
				Grunty leśne niezalesione
				użytki ewidencyjne Ls, R, Ł, Ps, N

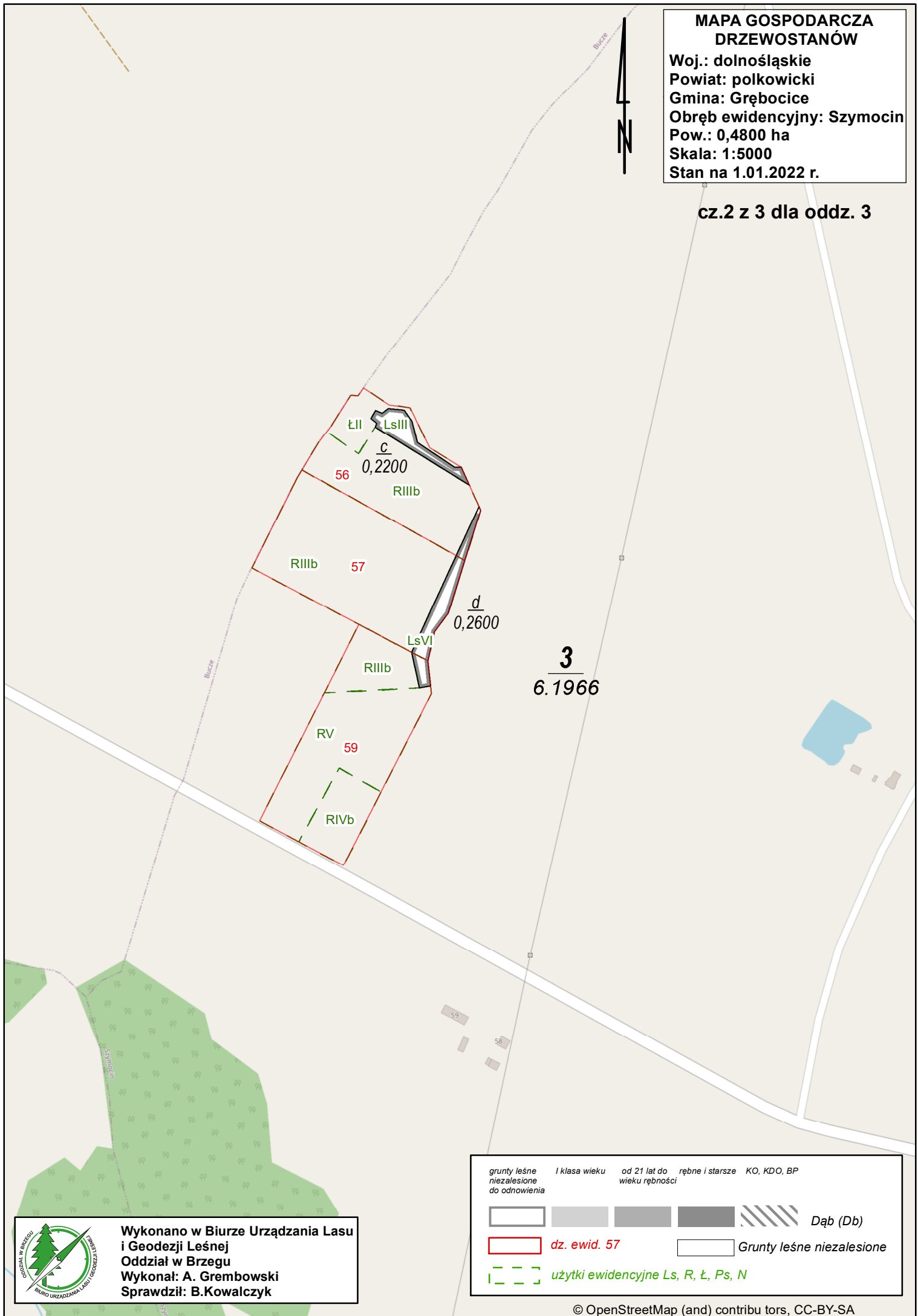
**Wykonano w Biurze Urządzenia Lasu i Geodezji Leśnej
Oddział w Brzegu**
Wykonał: A. Grembowski
Sprawdził: B. Kowalczyk

**MAPA GOSPODARCZA
DRZEWOSTANÓW**

Woj.: dolnośląskie
Powiat: polkowicki
Gmina: Grębobocice
Obręb ewidencyjny: Szymocin
Pow.: 0,4800 ha
Skala: 1:5000
Stan na 1.01.2022 r.



cz.2 z 3 dla oddz. 3



3
6.1966



Wykonano w Biurze Urządzenia Lasu
i Geodezji Leśnej
Oddział w Brzegu
Wykonał: A. Grembowski
Sprawdził: B.Kowalczyk

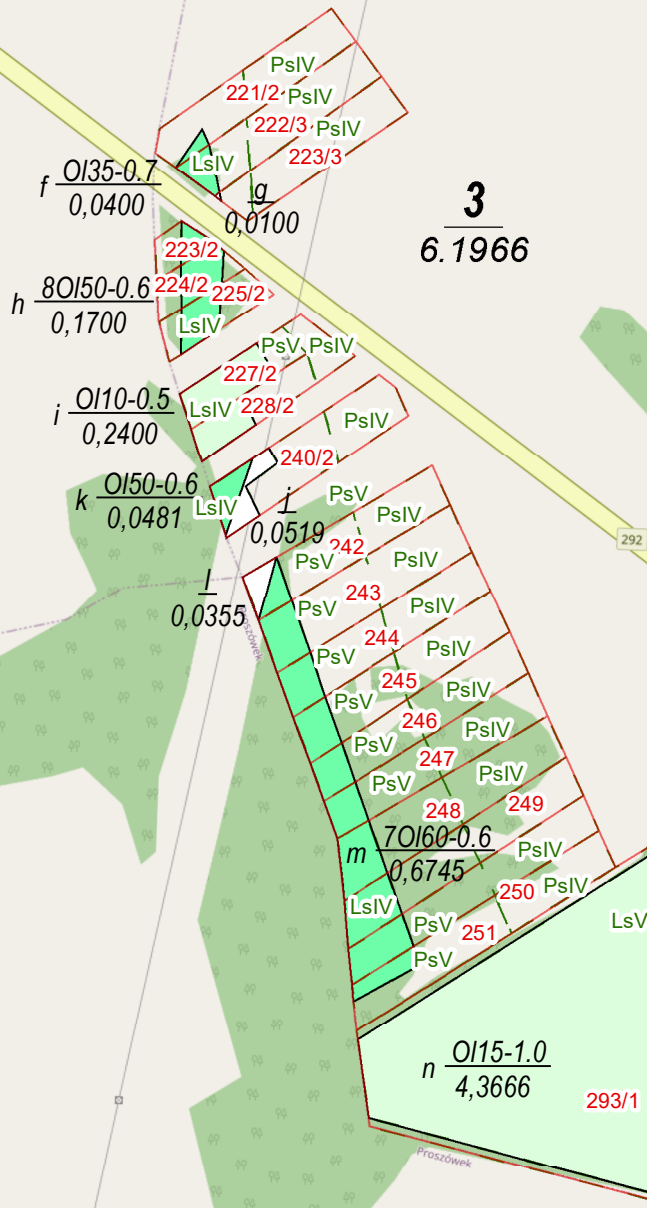
grunty leśne I klasa wieku od 21 lat do rębne i starsze KO, KDO, BP
niezalesione do odnowienia do odnowienia

- Grunty leśne niezalesione
- dz. ewid. 57
- użytki ewidencyjne Ls, R, Ł, Ps, N
- Dąb (Db)

**MAPA GOSPODARCZA
DRZEWOSTANÓW**

Woj.: dolnośląskie
Powiat: polkowicki
Gmina: Grębocice
Obręb ewidencyjny: Szymocin
Pow.: 5,6366 ha
Skala: 1:5000
Stan na 1.01.2022 r.

cz.3 z 3 dla oddz. 3



3
6.1966



Wykonano w Biurze Urzędzenia Lasu i Geodezji Leśnej
Oddział w Brzegu
Wykonał: A. Grembowski
Sprawdził: B.Kowalczyk

grunty leśne niezależone do odnowienia	I klasa wieku	od 21 lat do wieku rębności	rębne i starsze	KO, KDO, BP	
				Olsza (Ol)	
	dz. ewid. 293/1				Grunty leśne niezależone
	użytki ewidencyjne Ls, R, Ł, Ps, N				

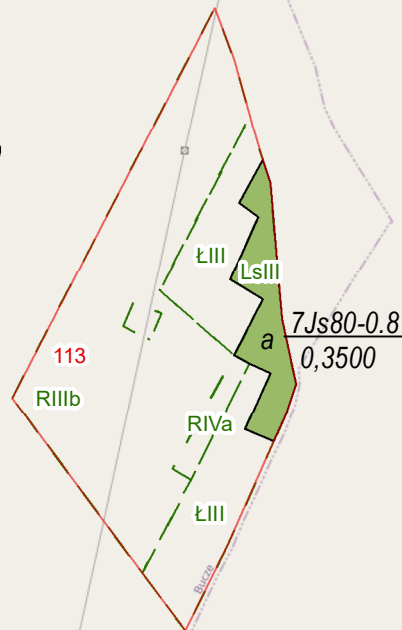
**MAPA GOSPODARCZA
DRZEWOSTANÓW**

Woj.: dolnośląskie
Powiat: polkowicki
Gmina: Grębobice
Obręb ewidencyjny: Bucze
Pow.: 0,3500 ha
Skala: 1:5000
Stan na 1.01.2022 r.



cz.1 z 3 dla oddz. 4

4
2.2700



Wykonano w Biurze Urządzenia Lasu
i Geodezji Leśnej
Oddział w Brzegu
Wykonał: A. Grembowski
Sprawdził: B.Kowalczyk

grunty leśne I klasa wieku od 21 lat do rębne i starsze KO, KDO, BP
niezalesione do odnowienia wieku rębności

 Jesion (Js)

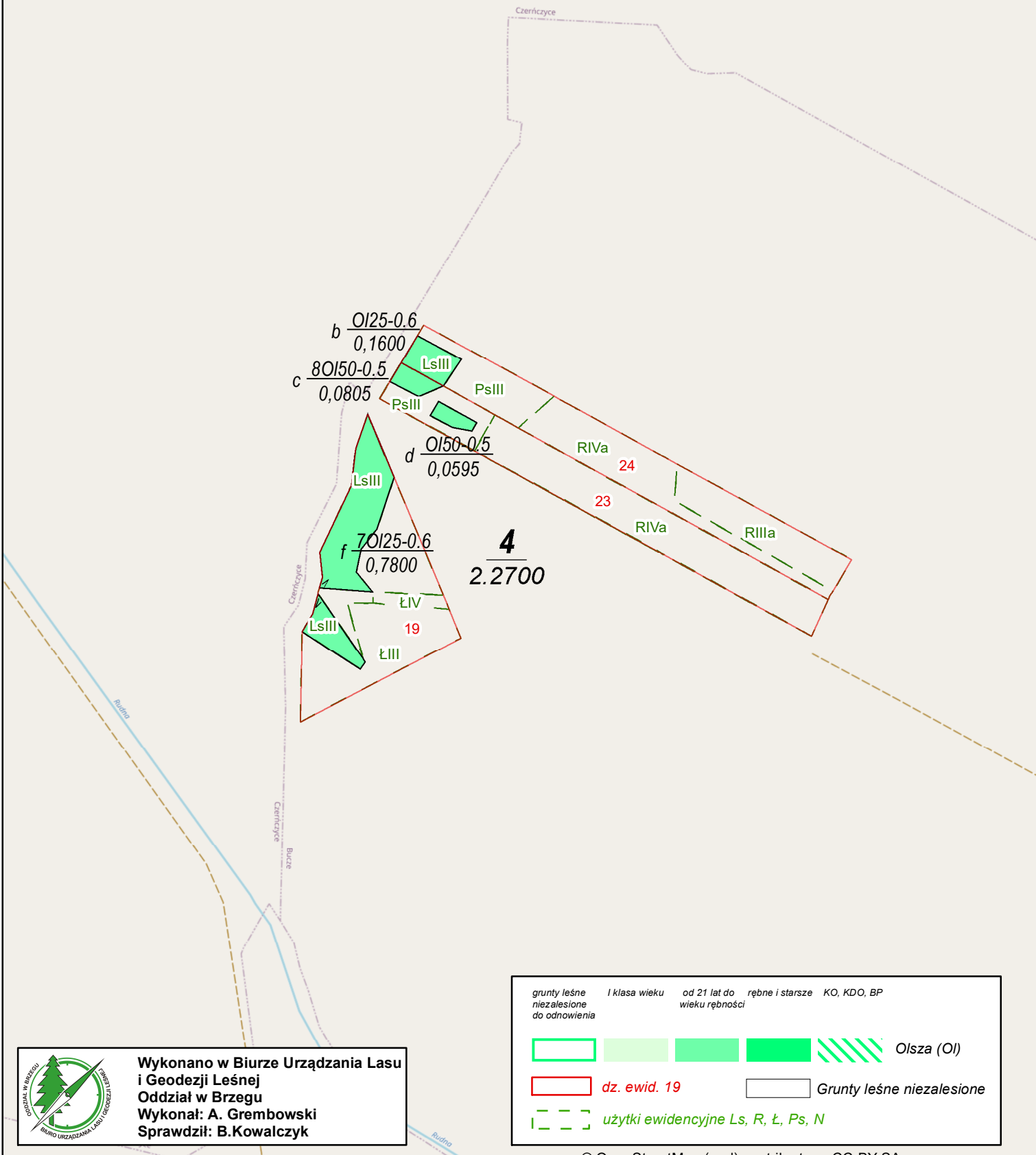
 dz. ewid. 113  Grunty leśne niezalesione

 użytki ewidencyjne Ls, R, Ł, Ps, N

**MAPA GOSPODARCZA
DRZEWOSTANÓW**

Woj.: dolnośląskie
Powiat: polkowicki
Gmina: Grębobocice
Obręb ewidencyjny: Bucze
Pow.: 1,0800 ha
Skala: 1:5000
Stan na 1.01.2022 r.

cz.2 z 3 dla oddz. 4



Wykonano w Biurze Urzędzenia Lasu
i Geodezji Leśnej
Oddział w Brzegu
Wykonał: A. Grembowski
Sprawdził: B.Kowalczyk

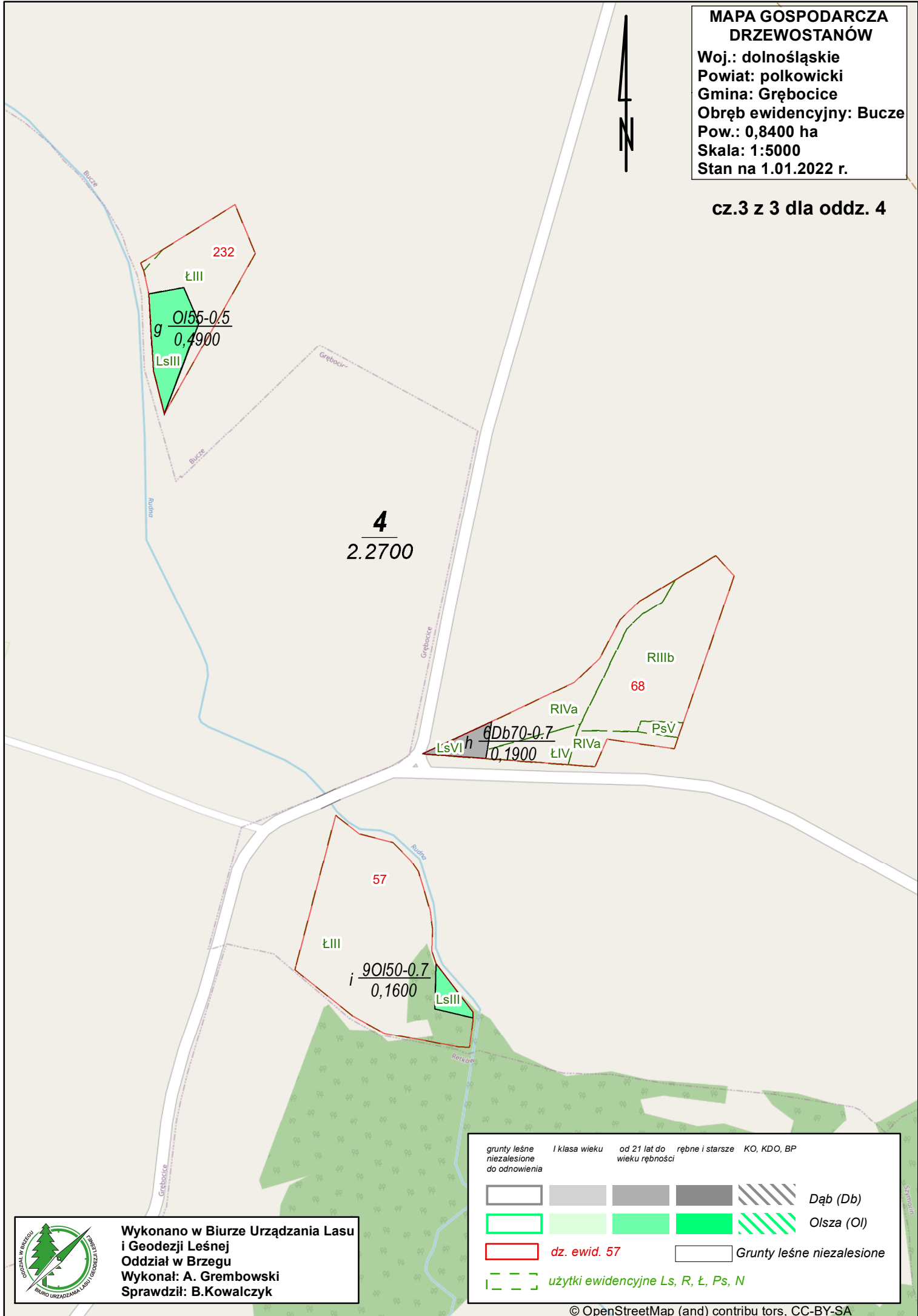
grunty leśne niezależone do odnowienia	I klasa wieku	od 21 lat do wieku rębności	rębne i starsze	KO, KDO, BP	
				Olsza (Ol)	
	dz. ewid. 19				Grunty leśne niezależone
	użytki ewidencyjne Ls, R, Ł, Ps, N				

**MAPA GOSPODARCZA
DRZEWOSTANÓW**

Woj.: dolnośląskie
Powiat: polkowicki
Gmina: Grębocice
Obręb ewidencyjny: Bucze
Pow.: 0,8400 ha
Skala: 1:5000
Stan na 1.01.2022 r.



cz.3 z 3 dla oddz. 4



Wykonano w Biurze Urządzania Lasu
i Geodezji Leśnej
Oddział w Brzegu
Wykonał: A. Grembowski
Sprawdził: B.Kowalczyk

grunty leśne niezalesione do odnowienia	I klasa wieku	od 21 lat do wieku rębności	rębne i starsze	KO, KDO, BP	
					Dąb (Db)
					Olsza (Ol)
					Grunty leśne niezalesione
					użytki ewidencyjne Ls, R, Ł, Ps, N

**MAPA GOSPODARCZA
DRZEWOSTANÓW**

Woj.: dolnośląskie
Powiat: polkowicki
Gmina: Grębobice
Obręb ewidencyjny: Czerńczyce
Pow.: 0,0700 ha
Skala: 1:5000
Stan na 1.01.2022 r.



cz.1 z 2 dla oddz. 5

5
0.2000

a
0,0700



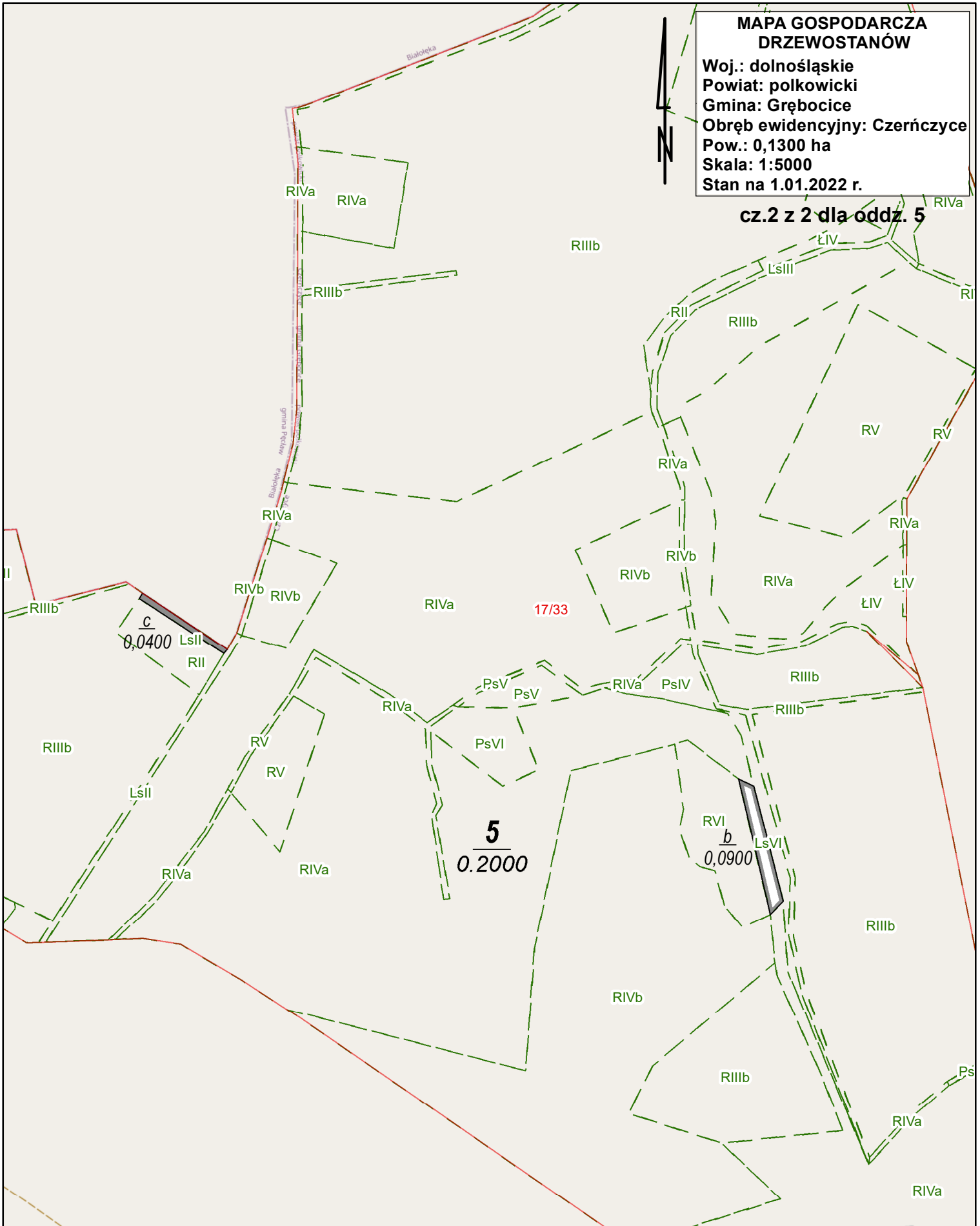
Wykonano w Biurze Urządzania Lasu
i Geodezji Leśnej
Oddział w Brzegu
Wykonał: A. Grembowski
Sprawdził: B.Kowalczyk

grunty leśne niezalesione do odnowienia	I klasa wieku	od 21 lat do wieku rębności	rębne i starsze	KO, KDO, BP	
					Dąb (Db)
					Grunty leśne niezalesione
					użytki ewidencyjne Ls, R, Ł, Ps, N

**MAPA GOSPODARCZA
DRZEWOSTANÓW**

Woj.: dolnośląskie
Powiat: polkowicki
Gmina: Grębobice
Obręb ewidencyjny: Czerńczyce
Pow.: 0,1300 ha
Skala: 1:5000
Stan na 1.01.2022 r.

cz.2 z 2 dla oddz. 5



Wykonano w Biurze Urządzania Lasu
i Geodezji Leśnej
Oddział w Brzegu
Wykonał: A. Grembowski
Sprawdził: B. Kowalczyk

grunty leśne niezalesione do odnowienia	I klasa wieku od 21 lat do wieku rębności	od 21 lat do wieku rębności	rębne i starsze	KO, KDO, BP	
					Dąb (Db)
					dz. ewid. 17/33
					Grunty leśne niezalesione
					użytki ewidencyjne Ls, R, Ł, Ps, N

MAPA GOSPODARCZA DRZEWOSTANÓW

Woj.: dolnośląskie
 Powiat: polkowicki
 Gmina: Grębcovice
 Obręb ewidencyjny: Ogorzelec
 Pow.: 0,4500 ha
 Skala: 1:5000
 Stan na 1.01.2022 r.



6
 0.4500

LsV
 0190-0.5
 0,2800
 c

LsV
 80115-0.5
 0,1300
 b

70125-0.8
 0,0400
 a

LsIV
 139
 115



Wykonano w Biurze Urzędzenia Lasu i Geodezji Leśnej
 Oddział w Brzegu
 Wykonał: A. Grembowski
 Sprawdził: B. Kowalczyk

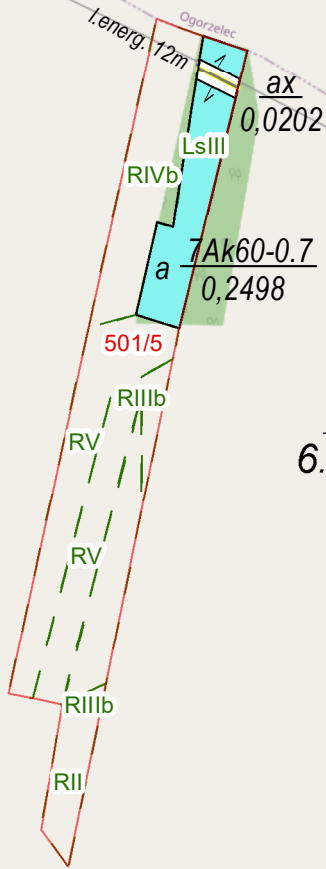
grunty leśne niezalesione do odnowienia I klasa wieku od 21 lat do wieku rębności rębne i starsze KO, KDO, BP

- Olsza (Ol)
- dz. ewid. 122
- Grunty leśne niezalesione
- użytki ewidencyjne Ls, R, Ł, Ps, N

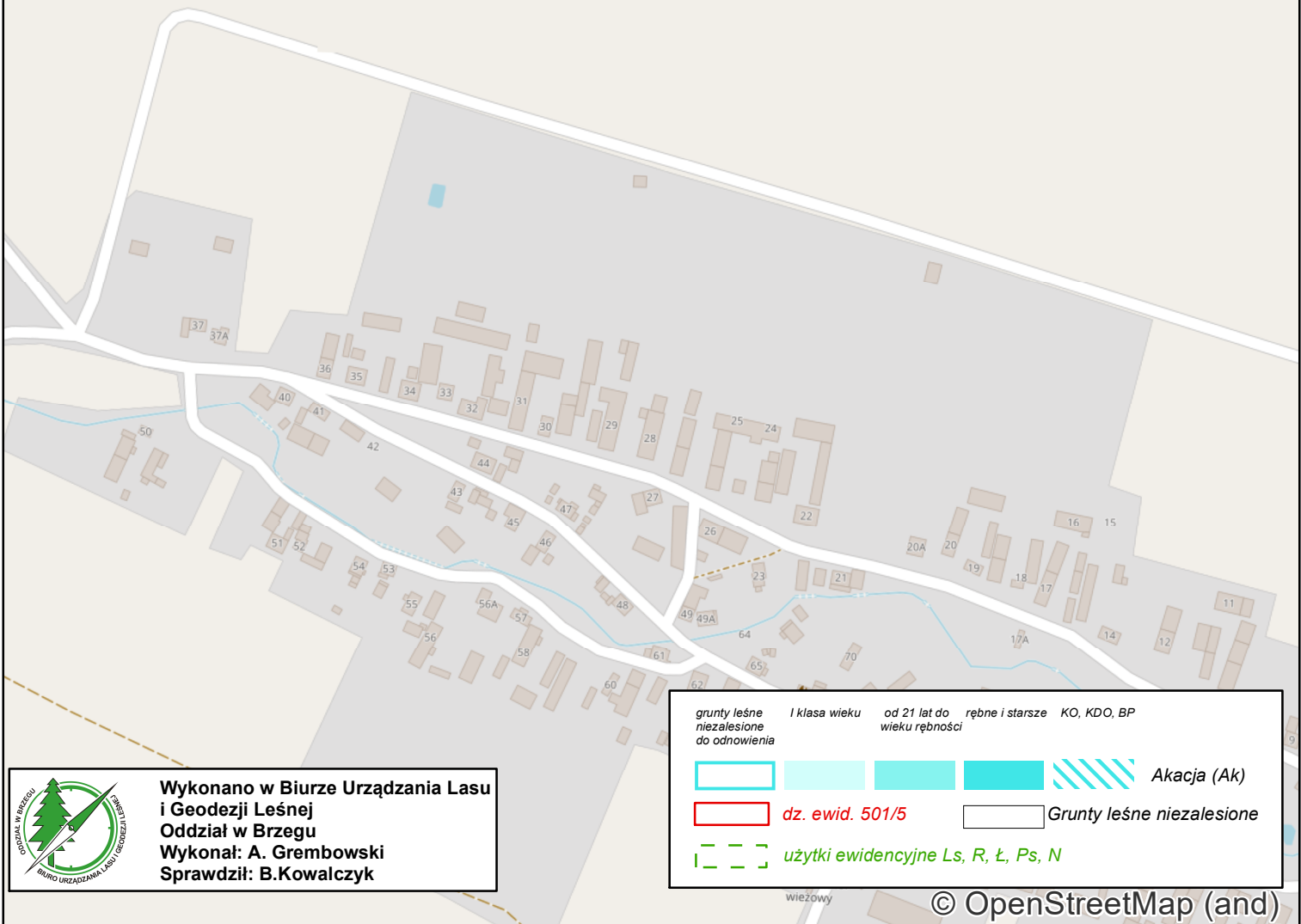
**MAPA GOSPODARCZA
DRZEWOSTANÓW**

Woj.: dolnośląskie
Powiat: polkowicki
Gmina: Grębobice
Obręb ewidencyjny: Kwielice
Pow.: 0,2700 ha
Skala: 1:5000
Stan na 1.01.2022 r.

cz.1 z 3 dla oddz. 7



7
6.0128



	grunty leśne niezalesione do odnowienia	I klasa wieku	od 21 lat do wieku rębności	rębne i starsze	KO, KDO, BP		Akacja (Ak)
	dz. ewid. 501/5			Grunty leśne niezalesione			
	użytki ewidencyjne Ls, R, Ł, Ps, N						

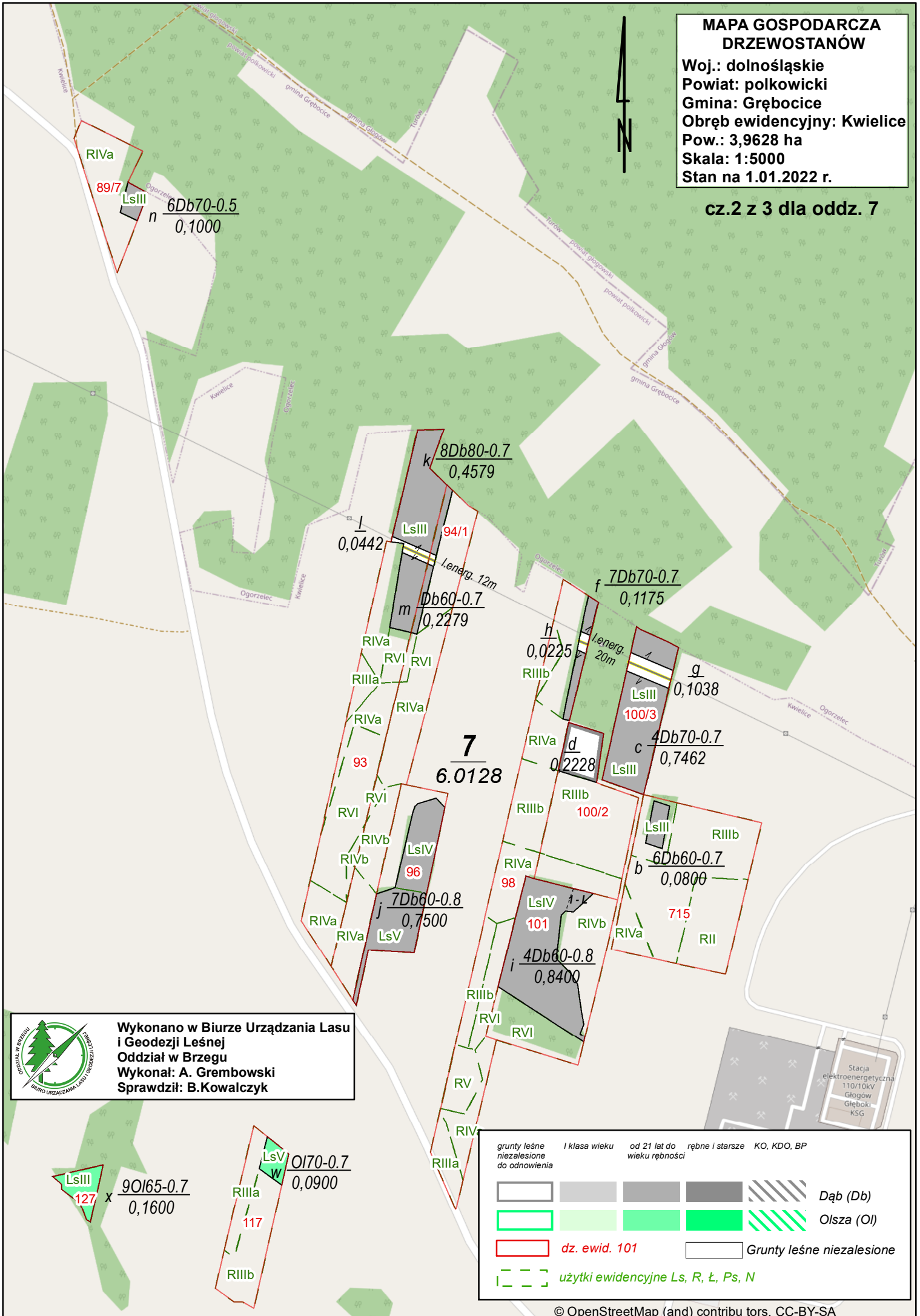


Wykonano w Biurze Urządzenia Lasu i Geodezji Leśnej
Oddział w Brzegu
Wykonał: A. Grembowski
Sprawdził: B. Kowalczyk

MAPA GOSPODARCZA DRZEWOSTANÓW

Woj.: dolnośląskie
 Powiat: polkowicki
 Gmina: Grębobyce
 Obręb ewidencyjny: Kwielice
 Pow.: 3,9628 ha
 Skala: 1:5000
 Stan na 1.01.2022 r.

cz.2 z 3 dla oddz. 7



Wykonano w Biurze Urządzenia Lasu i Geodezji Leśnej
 Oddział w Brzegu
 Wykonał: A. Grembowski
 Sprawdził: B. Kowalczyk

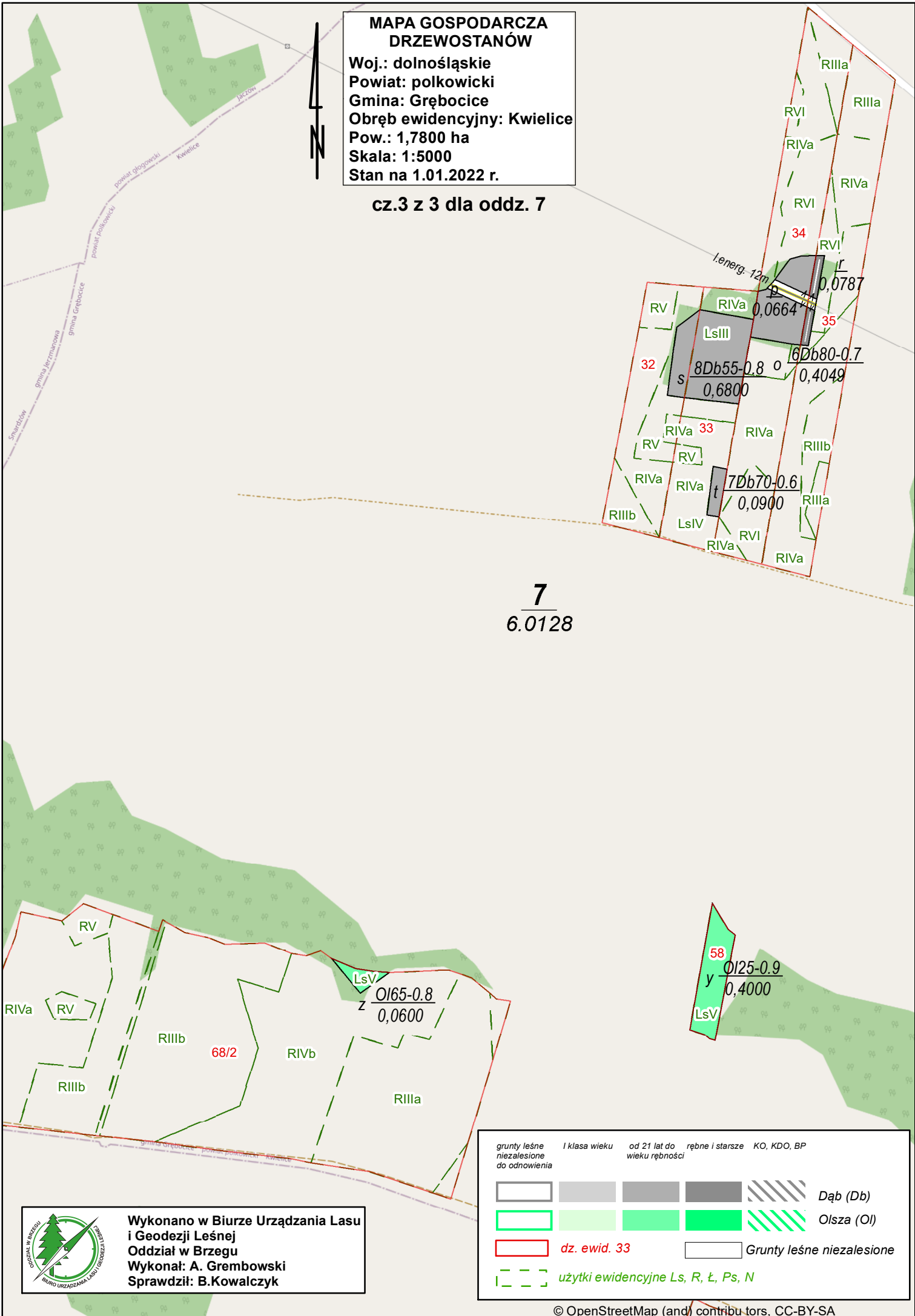
grunty leśne niezależne do odnowienia	I klasa wieku	od 21 lat do wieku rębności	rębne i starsze	KO, KDO, BP	
					Dąb (Db)
					Olsza (Ol)
					Grunty leśne niezależne
					użytki ewidencyjne Ls, R, Ł, Ps, N

**MAPA GOSPODARCZA
DRZEWOSTANÓW**

Woj.: dolnośląskie
Powiat: polkowicki
Gmina: Grębobice
Obręb ewidencyjny: Kwielice
Pow.: 1,7800 ha
Skala: 1:5000
Stan na 1.01.2022 r.

cz.3 z 3 dla oddz. 7

7
6.0128



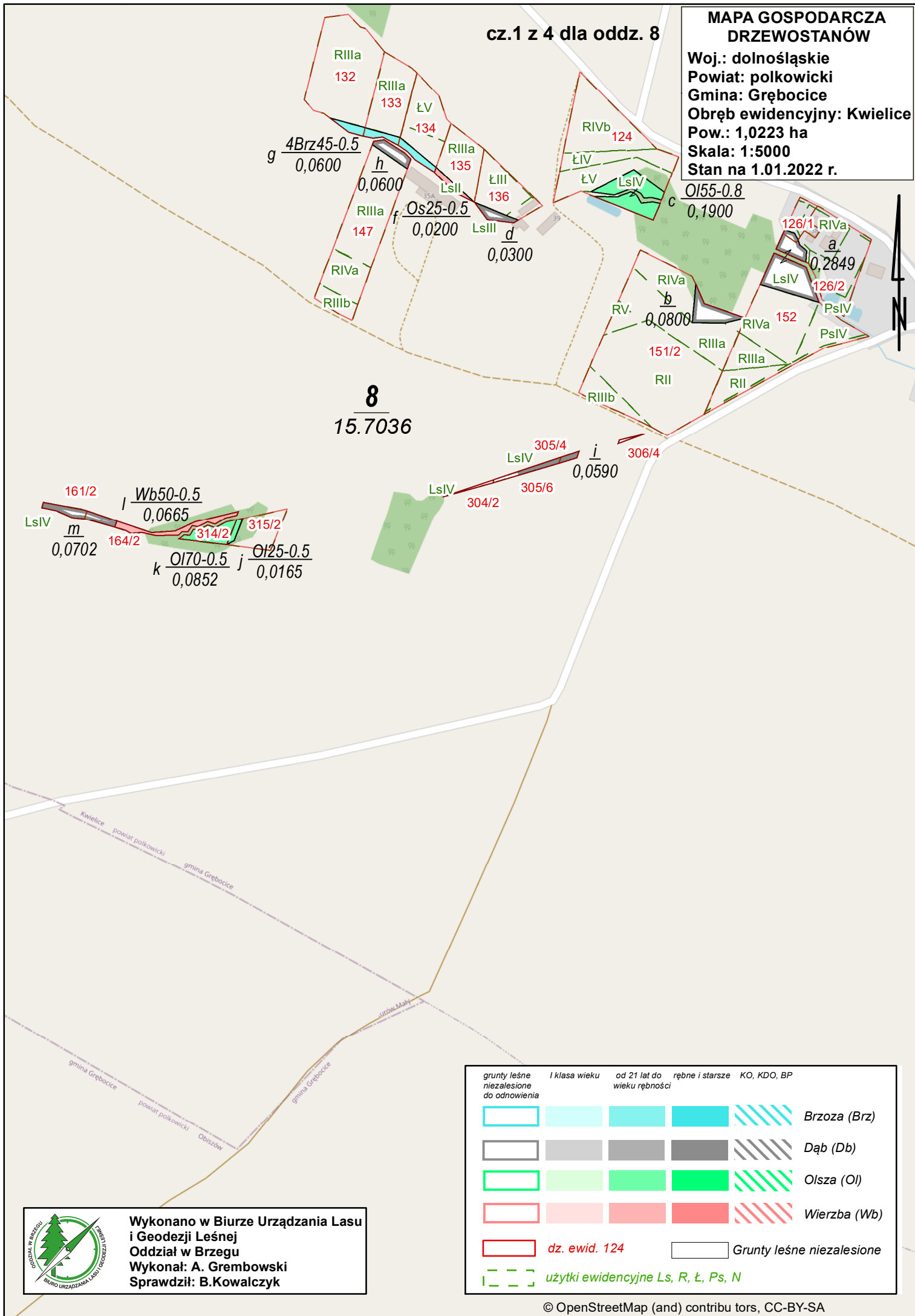
Wykonano w Biurze Urządzenia Lasu i Geodezji Leśnej
Oddział w Brzegu
Wykonał: A. Grembowski
Sprawdził: B.Kowalczyk

grunty leśne niezależnie do odnowienia	I klasa wieku	od 21 lat do wieku rębności	rębne i starsze	KO, KDO, BP	
					Dąb (Db)
					Olsza (Ol)
					Grunty leśne niezależne
					użytki ewidencyjne Ls, R, Ł, Ps, N

cz.1 z 4 dla oddz. 8

MAPA GOSPODARCZA
DRZEWOSTANÓW

Woj.: dolnośląskie
Powiat: polkowicki
Gmina: Grębocice
Obręb ewidencyjny: Kwielice
Pow.: 1,0223 ha
Skala: 1:5000
Stan na 1.01.2022 r.



8
15.7036

161/2
LsIV
m
0,0702
Wb50-0.5
i
0,0665
314/2
315/2
164/2
k
0,0852
O170-0.5
j
0,0165
0125-0.5

g
4Brz45-0.5
0,0600
h
0,0600
RIIla 132
RIIla 133
ŁV
-134
RIIla 135
LsII
ŁIII 136
LsIII
d
0,0300
f
Os25-0.5
0,0200
RIVa
RIVb 124
ŁIV
ŁV
LsIV
c
0155-0.8
0,1900

a
0,2849
126/1
RIVa
LsIV
126/2
PsIV
RIVa
b
0,0800
RV.
RIVa 152
RIIIa
RIIIa
RII
151/2
RIIIb

305/4
LsIV
304/2
305/6
i
0,0590
306/4

grunty leśne niezalesione do odnowienia	I klasa wieku	od 21 lat do wieku rębności	rębne i starsze	KO, KDO, BP	
					Brzoza (Brz)
					Dąb (Db)
					Olsza (Ol)
					Wierzba (Wb)
	dz. ewid. 124			Grunty leśne niezalesione	
	użytki ewidencyjne Ls, R, Ł, Ps, N				

Wykonano w Biurze Urzędzenia Lasu
i Geodezji Leśnej
Oddział w Brzegu
Wykonał: A. Grembowski
Sprawdził: B.Kowalczyk

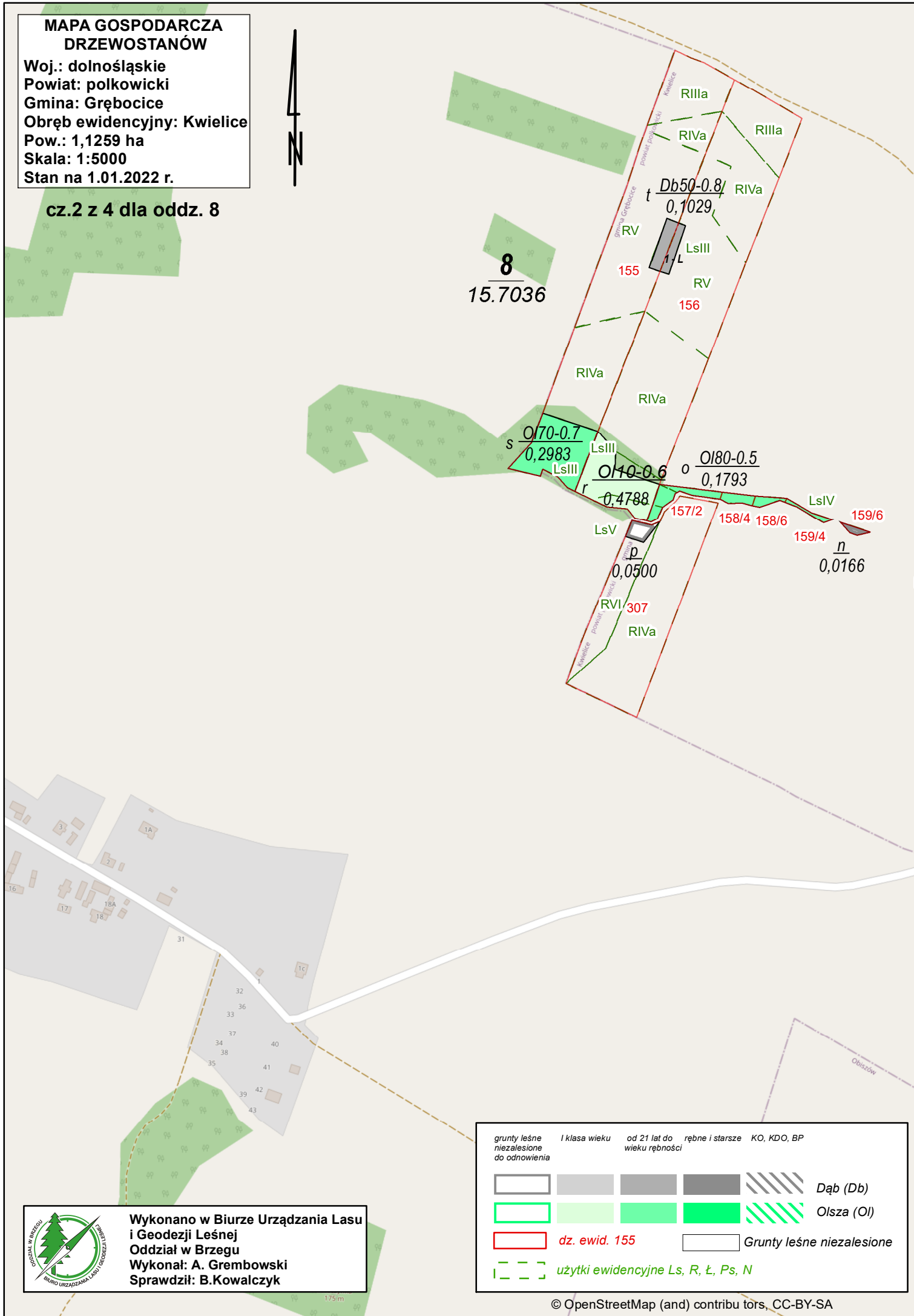
**MAPA GOSPODARCZA
DRZEWOSTANÓW**

Woj.: dolnośląskie
Powiat: polkowicki
Gmina: Grębovice
Obręb ewidencyjny: Kwielice
Pow.: 1,1259 ha
Skala: 1:5000
Stan na 1.01.2022 r.



cz.2 z 4 dla oddz. 8

8
15.7036



grunty leśne niezalesione do odnowienia	I klasa wieku	od 21 lat do wieku rębności	rębne i starsze	KO, KDO, BP		
					Dąb (Db)	
					Olsza (Ol)	
					Grunty leśne niezalesione	
						użytki ewidencyjne Ls, R, ł, Ps, N



Wykonano w Biurze Urzędzenia Lasu i Geodezji Leśnej
Oddział w Brzegu
Wykonał: A. Grembowski
Sprawdził: B. Kowalczyk

**MAPA GOSPODARCZA
DRZEWOSTANÓW**

Woj.: dolnośląskie
Powiat: polkowicki
Gmina: Grębobice
Obręb ewidencyjny: Kwielice
Pow.: 12,8154 ha
Skala: 1:5000
Stan na 1.01.2022 r.



cz.3 z 4 dla oddz. 8

8
15.7036

LsIV

x $\frac{8So15-1.0}{8,5272}$

LsIII
y $\frac{Lp15-1.0}{0,9293}$

573/8

LsV

z $\frac{5Db15-1.0}{1,4264}$

LsV

PsV

573/3

w $\frac{8So13-1.0}{1,9325}$

Duża Włoka

grunty leśne niezalesione do odnowienia	I klasa wieku	od 21 lat do wieku rębności	rębne i starsze	KO, KDO, BP	
					Sosna (So)
					Dąb (Db)
					Lipa (Lp)
					dz. ewid. 573/8
					Grunty leśne niezalesione
					użytki ewidencyjne Ls, R, Ł, Ps, N



Wykonano w Biurze Urzędzenia Lasu
i Geodezji Leśnej
Oddział w Brzegu
Wykonał: A. Grembowski
Sprawdził: B. Kowalczyk

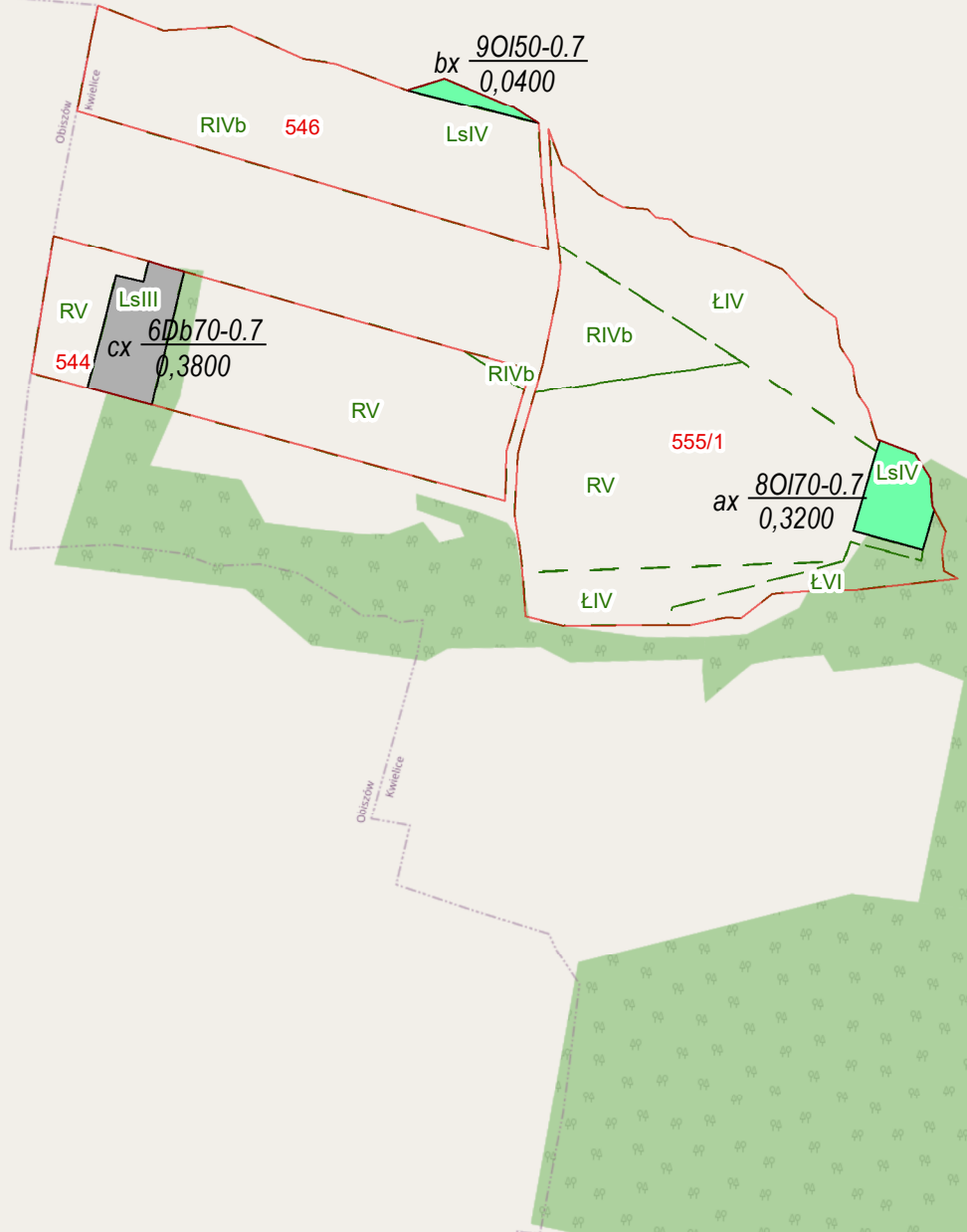
**MAPA GOSPODARCZA
DRZEWOSTANÓW**

Woj.: dolnośląskie
Powiat: polkowicki
Gmina: Grębobice
Obręb ewidencyjny: Kwielice
Pow.: 0,7400 ha
Skala: 1:5000
Stan na 1.01.2022 r.



cz.4 z 4 dla oddz. 8

8
15.7036

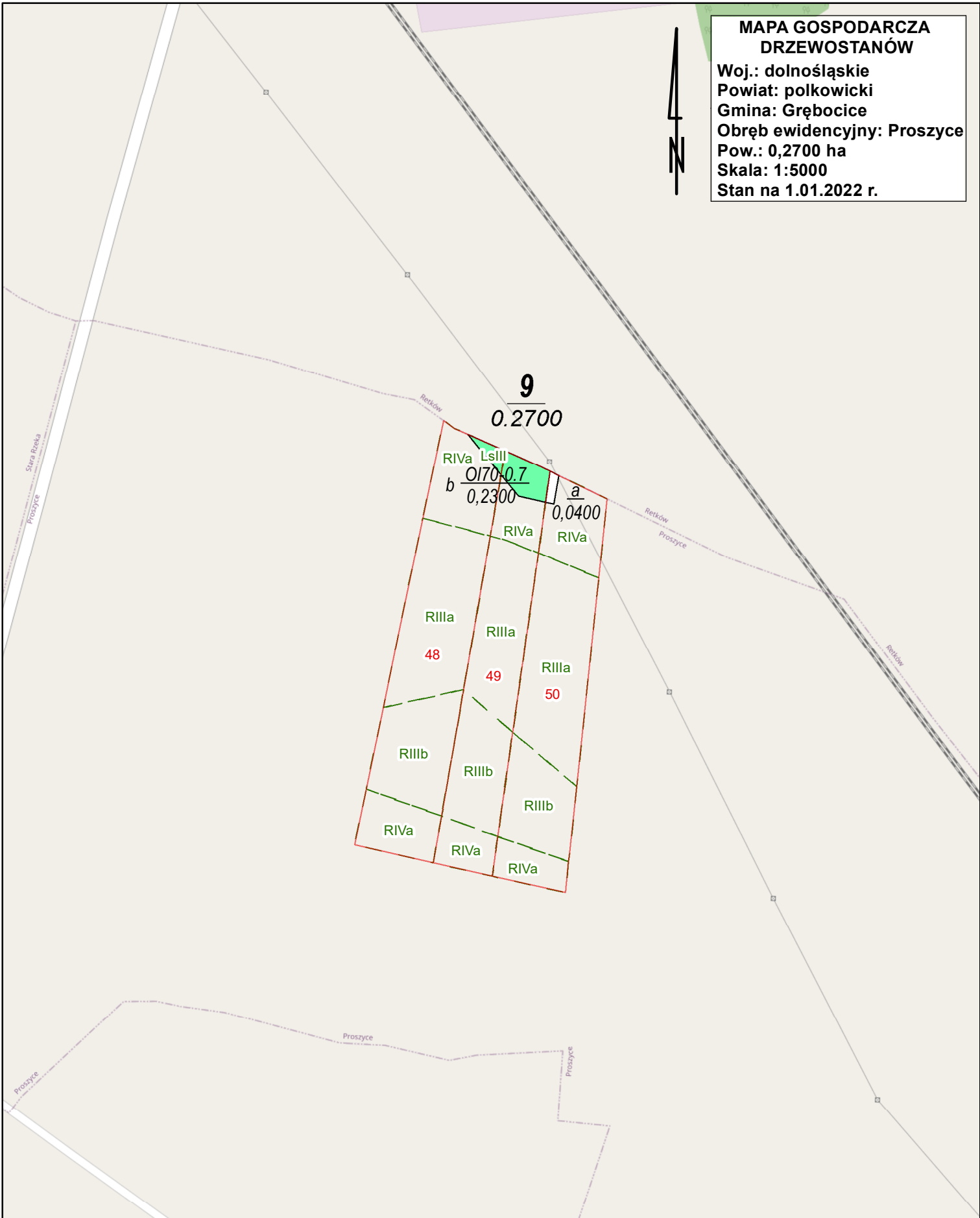


Wykonano w Biurze Urządzania Lasu
i Geodezji Leśnej
Oddział w Brzegu
Wykonał: A. Grembowski
Sprawdził: B. Kowalczyk

grunty leśne niezalesione do odnowienia	I klasa wieku	od 21 lat do wieku rębności	rębne i starsze	KO, KDO, BP	
					Dąb (Db)
					Olsza (Ol)
					Grunty leśne niezalesione
					użytki ewidencyjne Ls, R, Ł, Ps, N

**MAPA GOSPODARCZA
DRZEWOSTANÓW**

Woj.: dolnośląskie
Powiat: polkowicki
Gmina: Grębcovice
Obręb ewidencyjny: Proszycze
Pow.: 0,2700 ha
Skala: 1:5000
Stan na 1.01.2022 r.



grunty leśne niezależne do odnowienia	I klasa wieku	od 21 lat do wieku rębności	rębne i starsze	KO, KDO, BP	
					Olsza (OI)
					dz. ewid. 49
					użytki ewidencyjne Ls, R, Ł, Ps, N
					Grunty leśne niezależne



Wykonano w Biurze Urządzania Lasu i Geodezji Leśnej
Oddział w Brzegu
Wykonał: A. Grembowski
Sprawdził: B. Kowalczyk

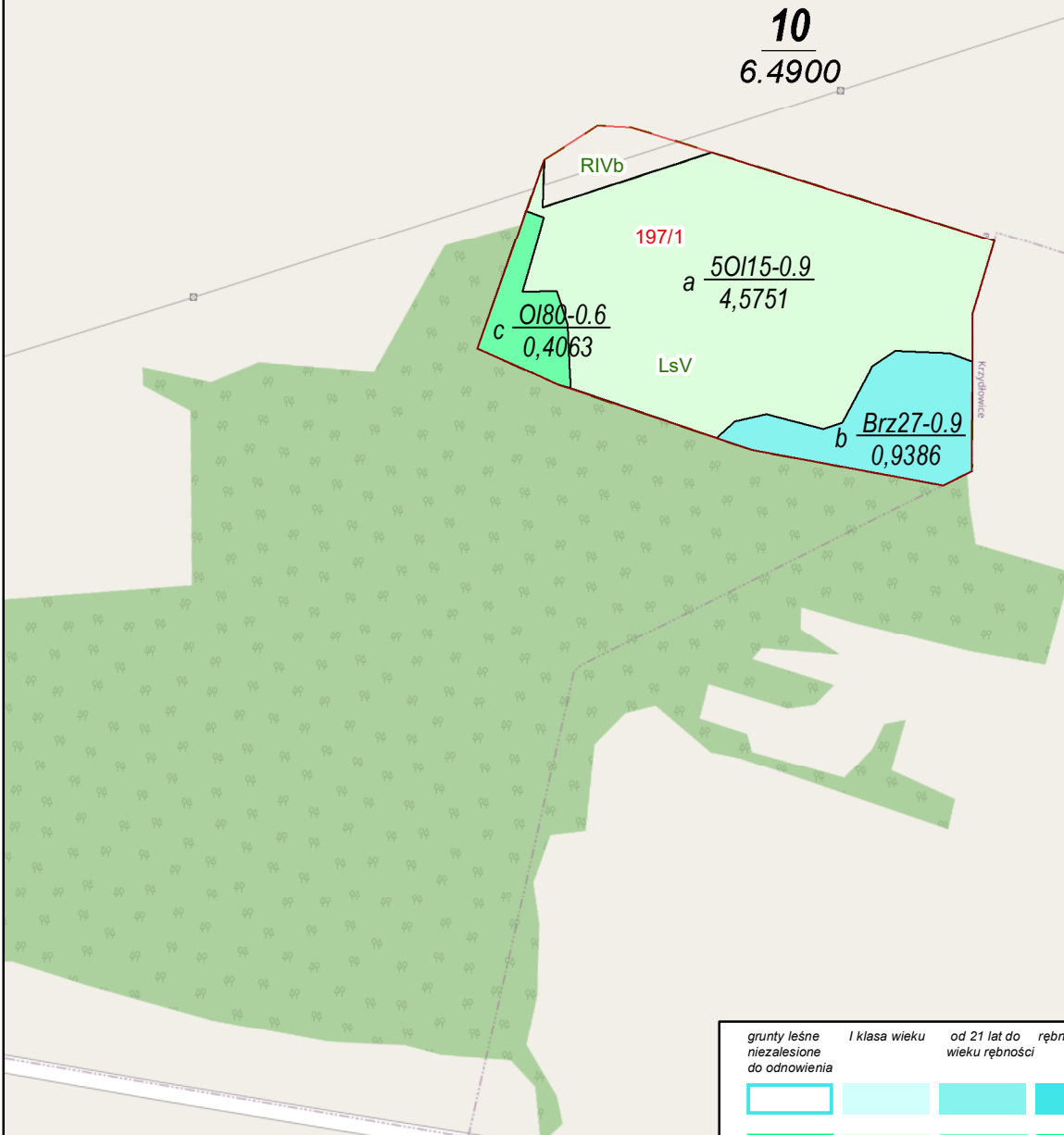
**MAPA GOSPODARCZA
DRZEWOSTANÓW**

Woj.: dolnośląskie
Powiat: polkowicki
Gmina: Grębocice
Obręb ewidencyjny: Stara Rzeką
Pow.: 5,9200 ha
Skala: 1:5000
Stan na 1.01.2022 r.

cz.1 z 2 dla oddz. 10



10
6.4900



grunty leśne niezalesione do odnowienia	I klasa wieku	od 21 lat do wieku rębności	rębne i starsze	KO, KDO, BP	
					Brzoza (Brz)
					Olsza (Ol)
					dz. ewid. 197/1 Grunty leśne niezalesione
	użytki ewidencyjne Ls, R, Ł, Ps, N				



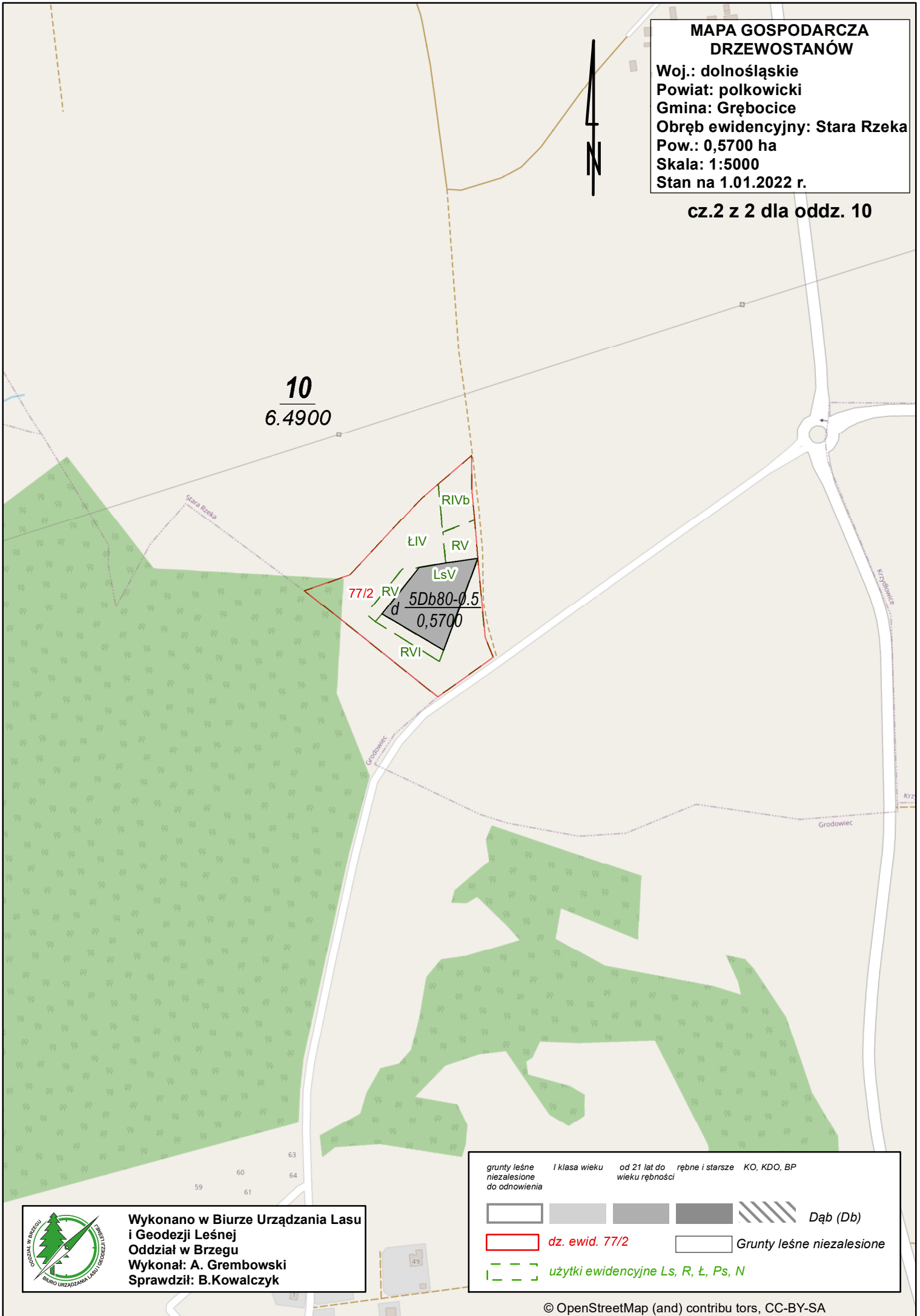
Wykonano w Biurze Urządzania Lasu
i Geodezji Leśnej
Oddział w Brzegu
Wykonał: A. Grembowski
Sprawdził: B. Kowalczyk

**MAPA GOSPODARCZA
DRZEWOSTANÓW**

Woj.: dolnośląskie
Powiat: polkowicki
Gmina: Grębobice
Obręb ewidencyjny: Stara Rzeką
Pow.: 0,5700 ha
Skala: 1:5000
Stan na 1.01.2022 r.

cz.2 z 2 dla oddz. 10

10
6.4900



Wykonano w Biurze Urządzania Lasu
i Geodezji Leśnej
Oddział w Brzegu
Wykonał: A. Grembowski
Sprawdził: B.Kowalczyk

grunty leśne
niezalesione
do odnowienia

I klasa wieku
od 21 lat do
wieku rębności

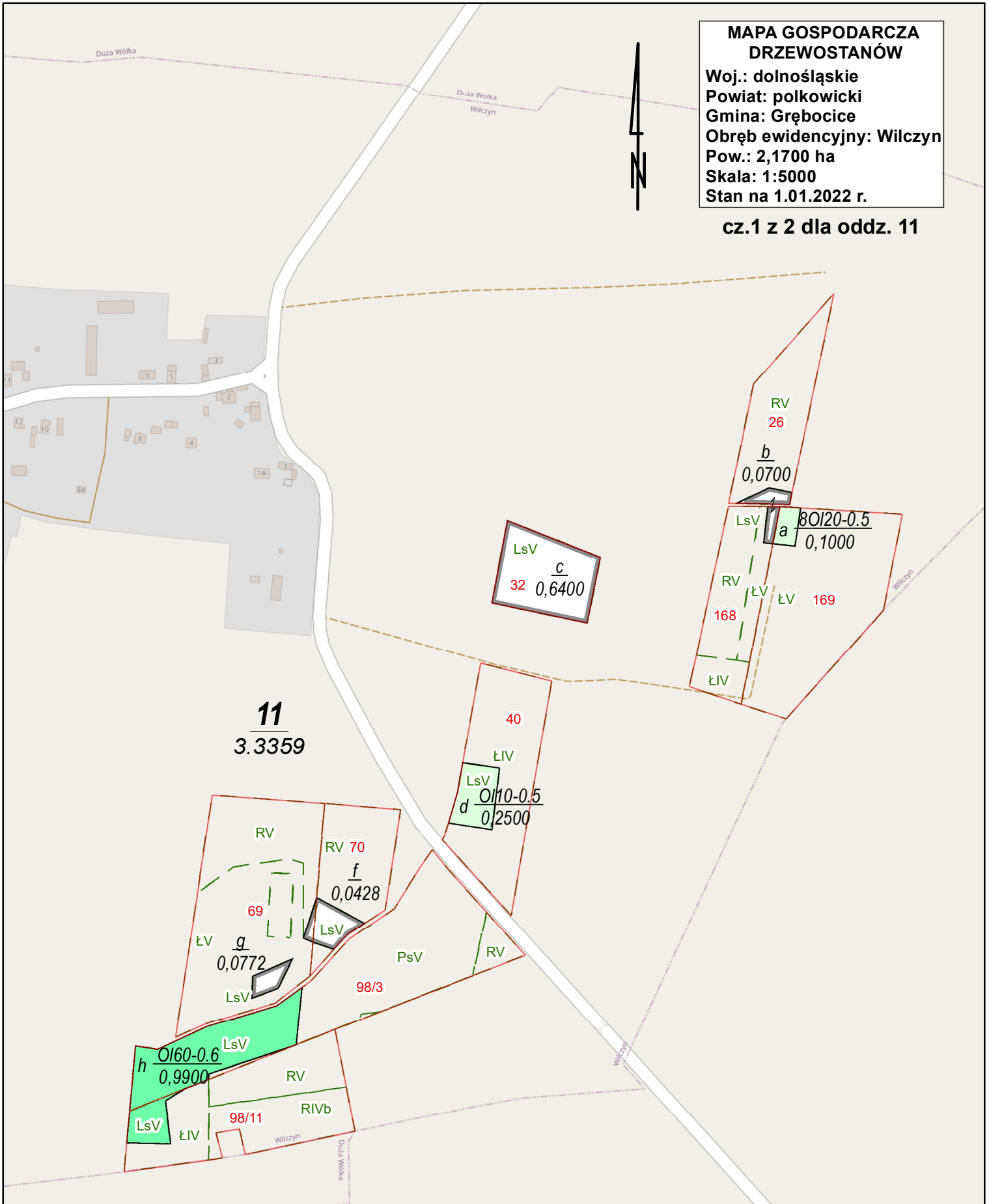
rębne i starsze
KO, KDO, BP

- Grunty leśne niezalesione
- dz. ewid. 77/2
- użytki ewidencyjne Ls, R, Ł, Ps, N
- Dąb (Db)

**MAPA GOSPODARCZA
DRZEWOSTANÓW**

Woj.: dolnośląskie
Powiat: polkowicki
Gmina: Grębobice
Obręb ewidencyjny: Wilczyn
Pow.: 2,1700 ha
Skala: 1:5000
Stan na 1.01.2022 r.

cz.1 z 2 dla oddz. 11



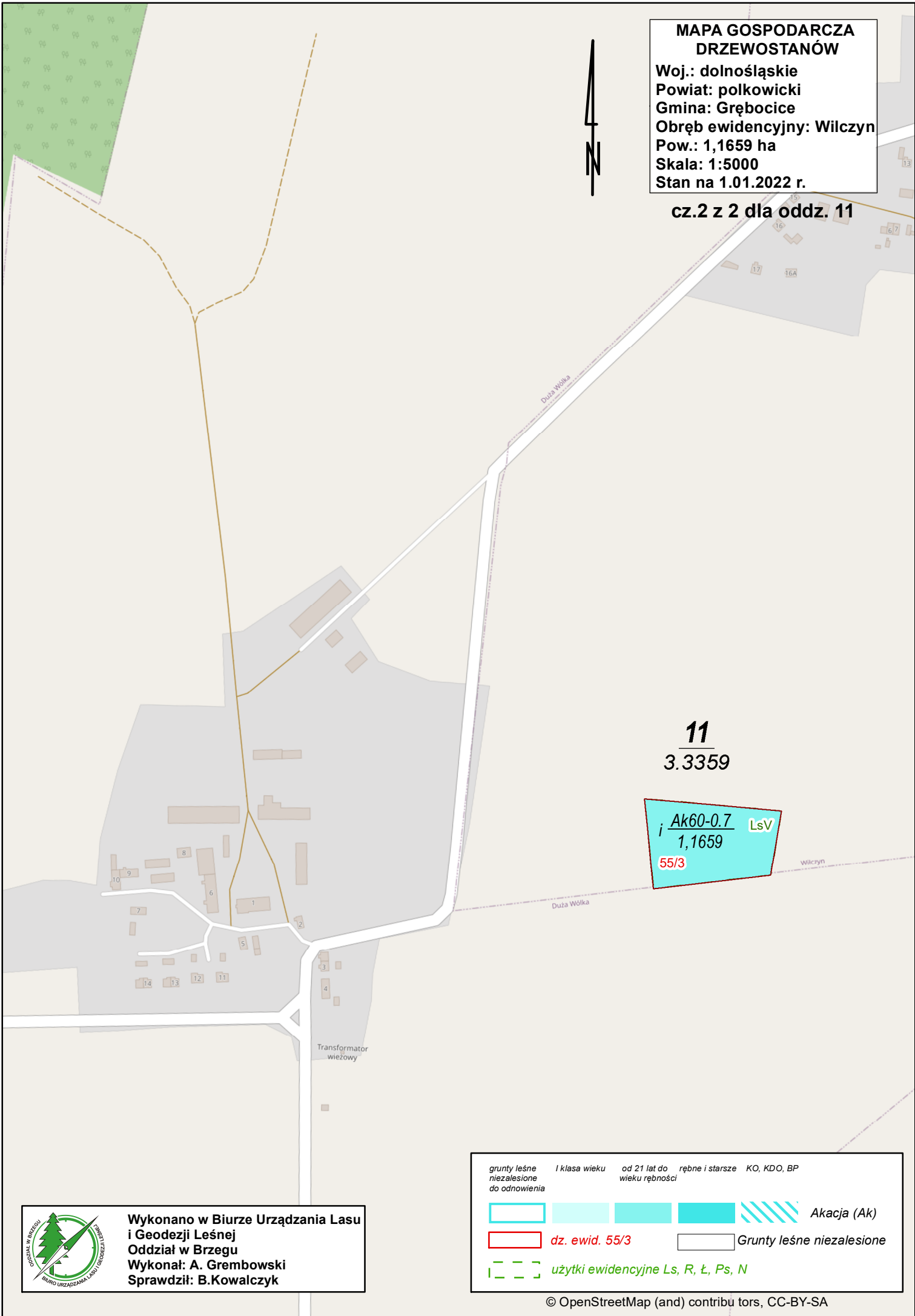
Wykonano w Biurze Urzędzenia Lasu
i Geodezji Leśnej
Oddział w Brzegu
Wykonał: A. Grembowski
Sprawdził: B. Kowalczyk

grunty leśne niezależone do odnowienia	I klasa wieku od 21 lat do wieku rębności	od 21 lat do wieku rębności	rębne i starsze KO, KDO, BP		
					Dąb (Db)
					Olsza (Ol)
					Grunty leśne niezależone
					użytki ewidencyjne Ls, R, Ł, Ps, N

**MAPA GOSPODARCZA
DRZEWOSTANÓW**

Woj.: dolnośląskie
Powiat: polkowicki
Gmina: Grębobice
Obręb ewidencyjny: Wilczyn
Pow.: 1,1659 ha
Skala: 1:5000
Stan na 1.01.2022 r.

cz.2 z 2 dla oddz. 11



11
3.3359

i Ak60-0.7 LsV
1,1659
55/3



Wykonano w Biurze Urzędzenia Lasu
i Geodezji Leśnej
Oddział w Brzegu
Wykonał: A. Grembowski
Sprawdził: B. Kowalczyk

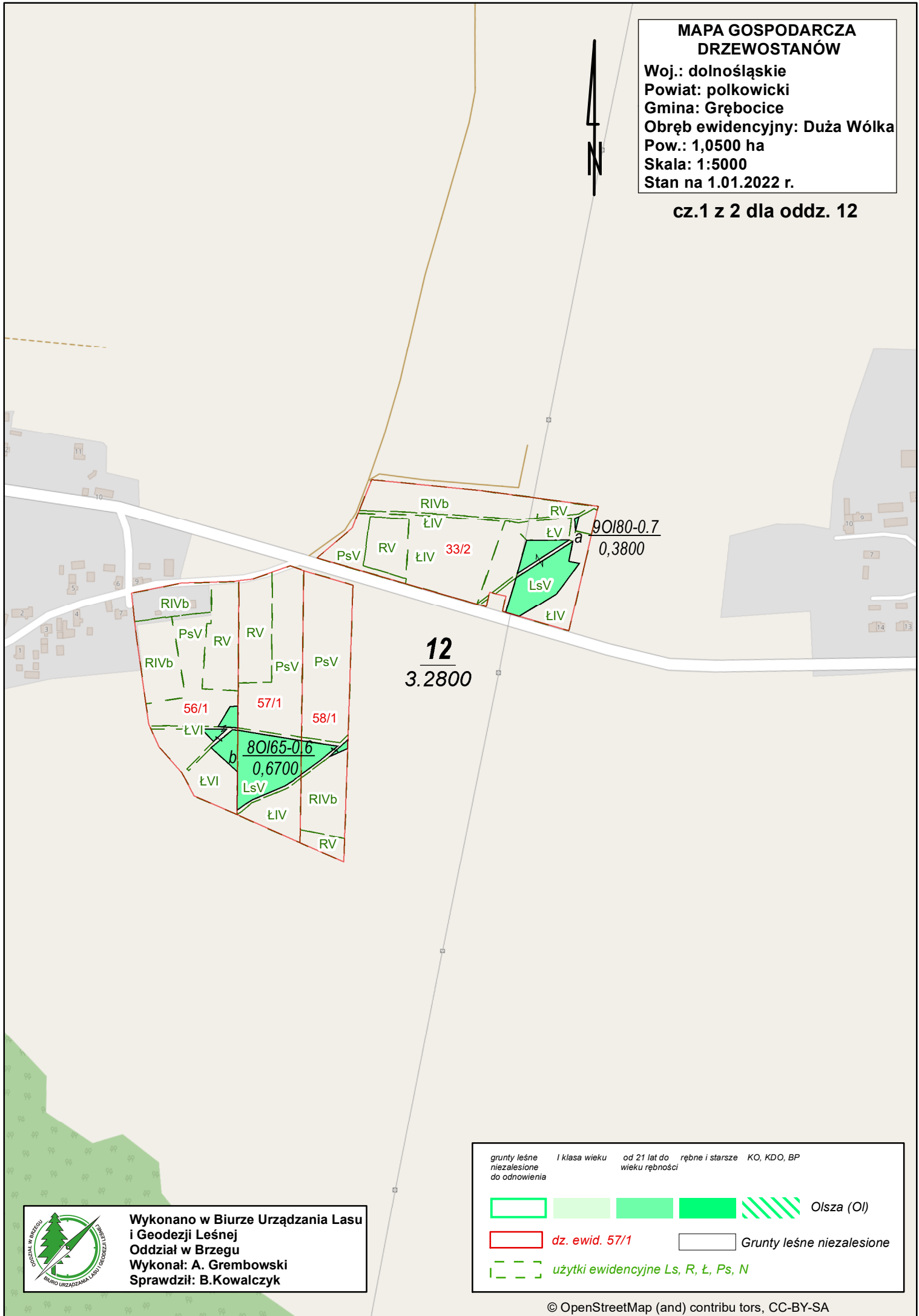
grunty leśne I klasa wieku od 21 lat do rębne i starsze KO, KDO, BP
niezalesione do odnowienia wieku rębności

- Akacja (Ak)
- dz. ewid. 55/3
- Grunty leśne niezalesione
- użytki ewidencyjne Ls, R, Ł, Ps, N

**MAPA GOSPODARCZA
DRZEWOSTANÓW**

Woj.: dolnośląskie
Powiat: polkowicki
Gmina: Grębocice
Obręb ewidencyjny: Duża Wólka
Pow.: 1,0500 ha
Skala: 1:5000
Stan na 1.01.2022 r.

cz.1 z 2 dla oddz. 12



grunty leśne niezależone do odnowienia	I klasa wieku	od 21 lat do wieku rębności	rębne i starsze	KO, KDO, BP	
					Olsza (Ol)
					dz. ewid. 57/1
					Grunty leśne niezależone
					użytki ewidencyjne Ls, R, Ł, Ps, N

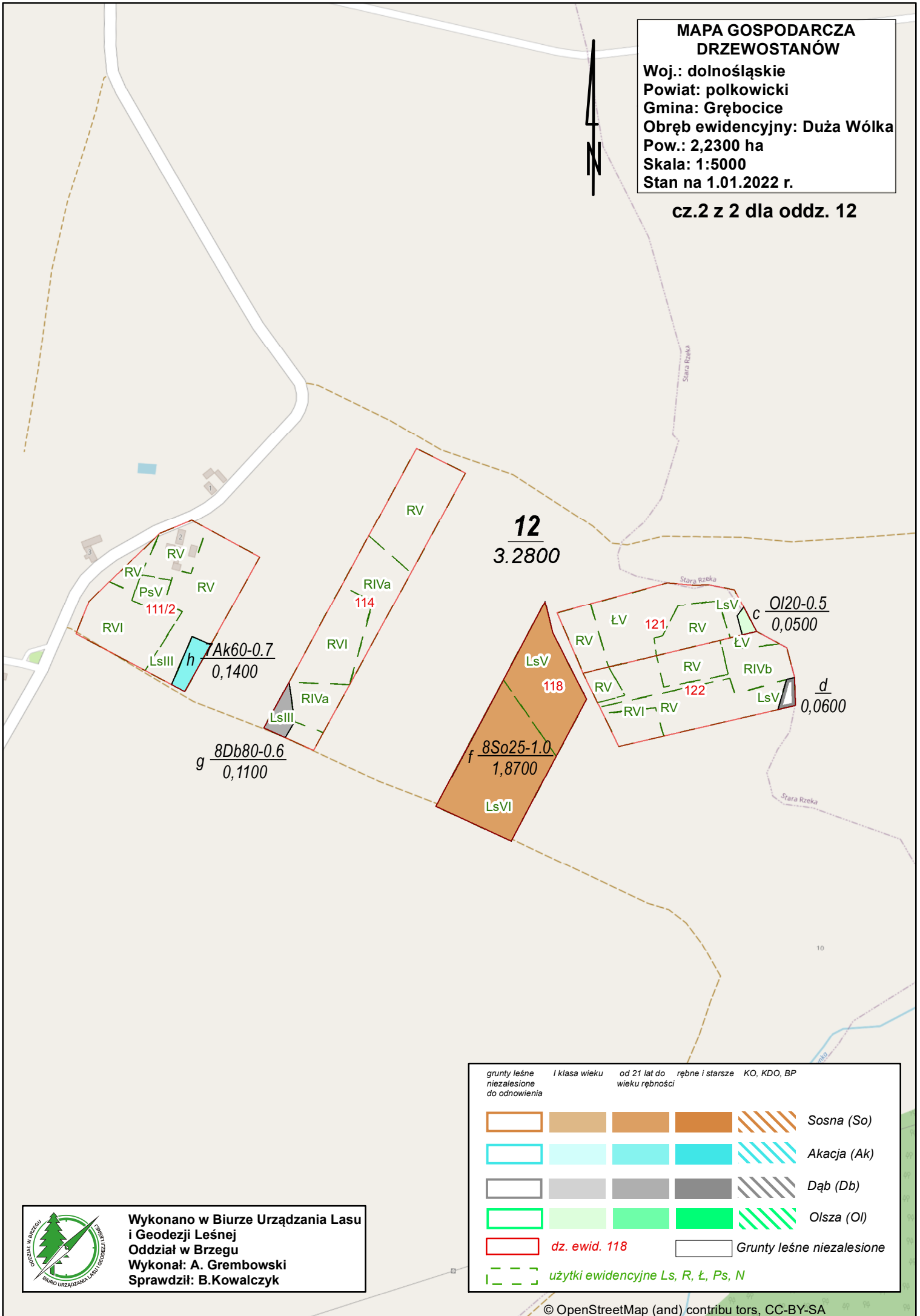


Wykonano w Biurze Urzędzenia Lasu
i Geodezji Leśnej
Oddział w Brzegu
Wykonał: A. Grembowski
Sprawdził: B. Kowalczyk

**MAPA GOSPODARCZA
DRZEWOSTANÓW**

Woj.: dolnośląskie
Powiat: polkowicki
Gmina: Grębocice
Obręb ewidencyjny: Duża Wólka
Pow.: 2,2300 ha
Skala: 1:5000
Stan na 1.01.2022 r.

cz.2 z 2 dla oddz. 12



12
3.2800



Wykonano w Biurze Urządzania Lasu
i Geodezji Leśnej
Oddział w Brzegu
Wykonał: A. Grembowski
Sprawdził: B. Kowalczyk

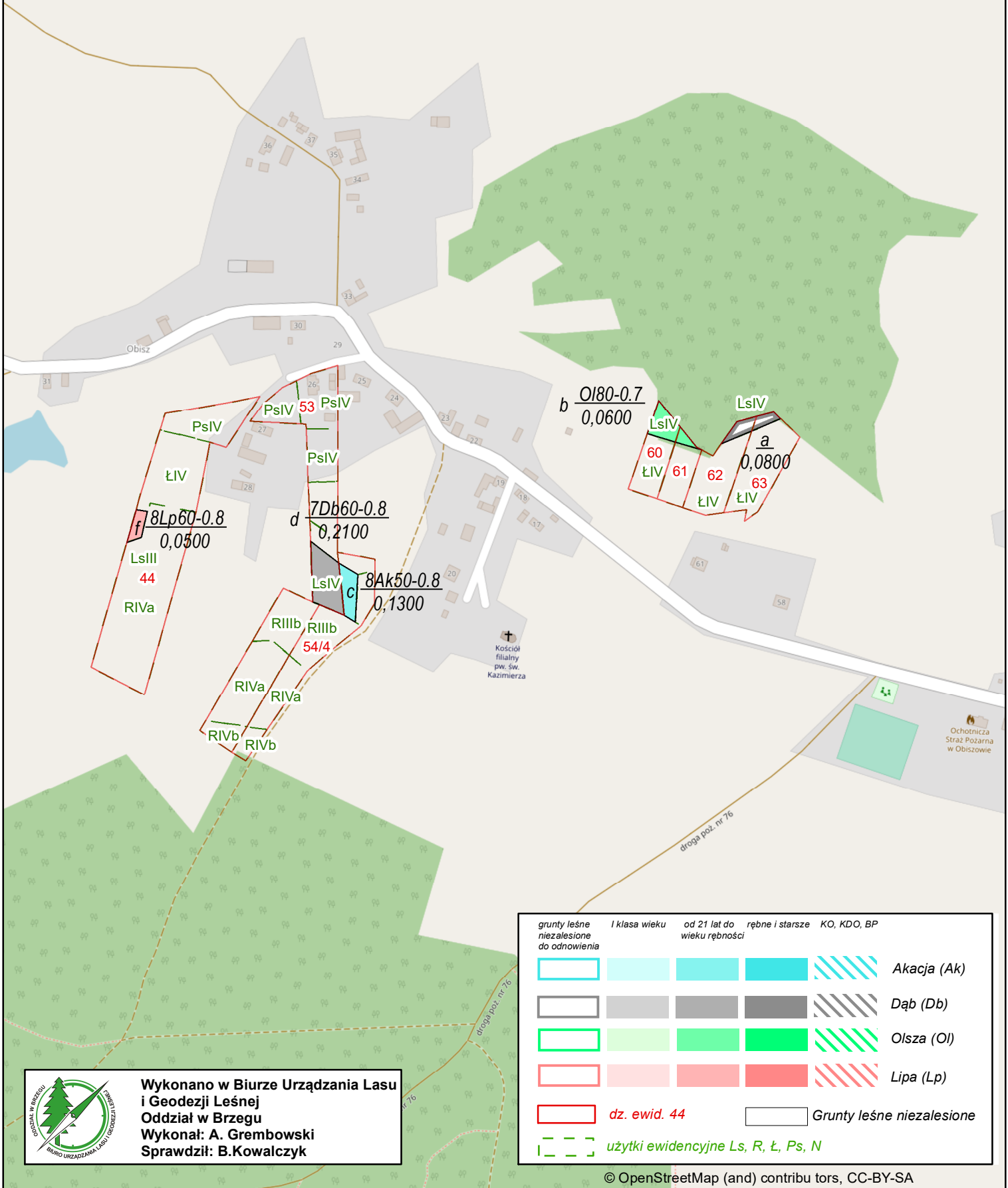
grunty leśne niezależone do odnowienia	I klasa wieku	od 21 lat do wieku rębności	rębne i starsze	KO, KDO, BP	
					Sosna (So)
					Akacja (Ak)
					Dąb (Db)
					Olsza (Ol)
	dz. ewid. 118				Grunty leśne niezależone
	użytki ewidencyjne Ls, R, Ł, Ps, N				

**MAPA GOSPODARCZA
DRZEWOSTANÓW**

Woj.: dolnośląskie
Powiat: polkowicki
Gmina: Grębocice
Obręb ewidencyjny: Obiszów
Pow.: 0,5300 ha
Skala: 1:5000
Stan na 1.01.2022 r.



cz.1 z 2 dla oddz. 13



Wykonano w Biurze Urzędzenia Lasu i Geodezji Leśnej
Oddział w Brzegu
Wykonał: A. Grembowski
Sprawdził: B. Kowalczyk

grunty leśne niezalesione do odnowienia	I klasa wieku	od 21 lat do wieku rębności	rębne i starsze	KO, KDO, BP	
					Akacja (Ak)
					Dąb (Db)
					Olsza (Ol)
					Lipa (Lp)
					dz. ewid. 44 Grunty leśne niezalesione
	użytki ewidencyjne Ls, R, Ł, Ps, N				

**MAPA GOSPODARCZA
DRZEWOSTANÓW**

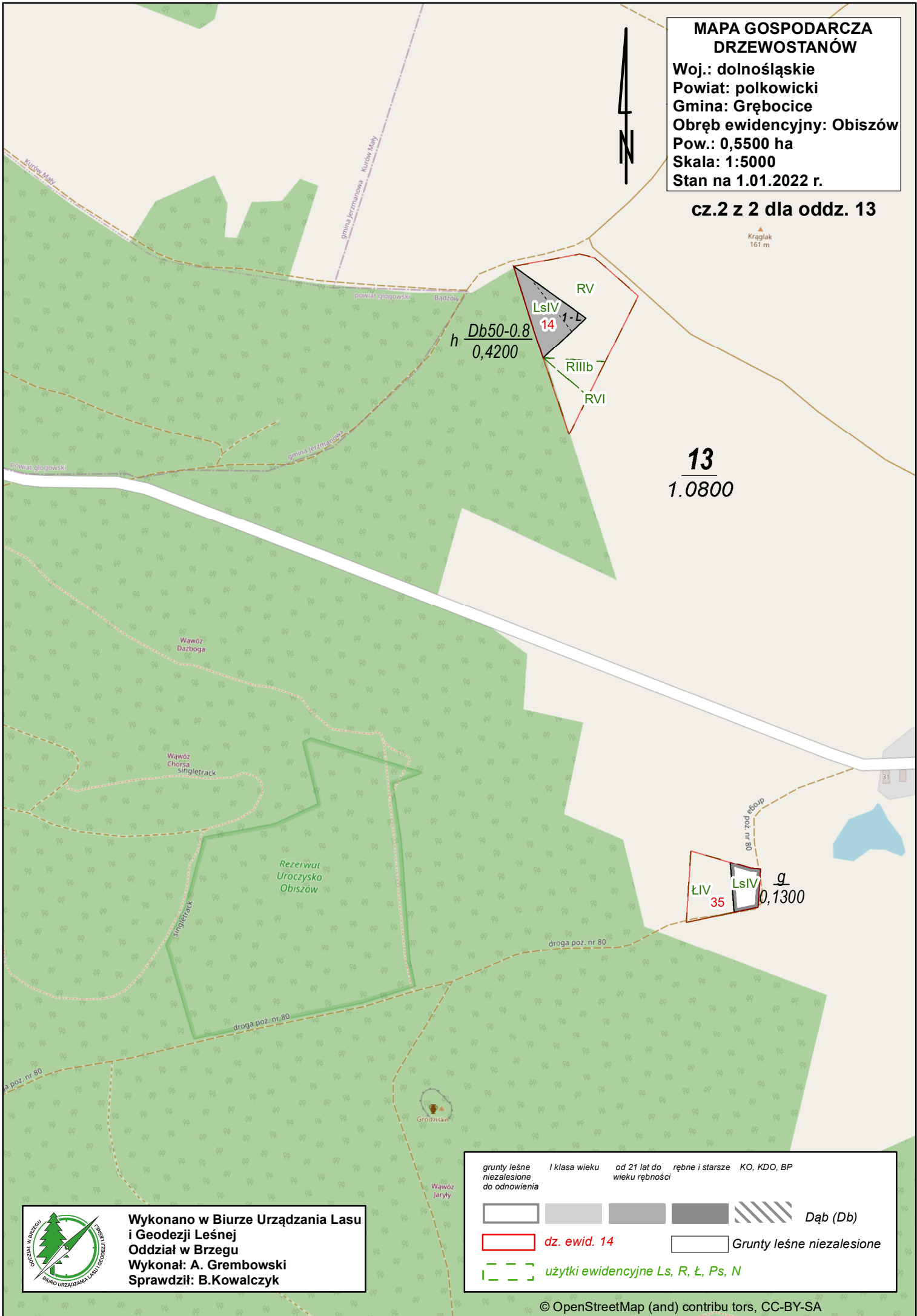
Woj.: dolnośląskie
Powiat: polkowicki
Gmina: Grębobocice
Obręb ewidencyjny: Obiszów
Pow.: 0,5500 ha
Skala: 1:5000
Stan na 1.01.2022 r.

cz.2 z 2 dla oddz. 13

Kraglak
161 m



13
1.0800



Wykonano w Biurze Urzędzenia Lasu
i Geodezji Leśnej
Oddział w Brzegu
Wykonał: A. Grembowski
Sprawdził: B. Kowalczyk

grunty leśne niezależone do odnowienia	I klasa wieku od 21 lat do wieku rębności	rębne i starsze KO, KDO, BP	
			Dąb (Db)
	dz. ewid. 14		Grunty leśne niezależone
	użytki ewidencyjne Ls, R, Ł, Ps, N		